


ZAPYTANIE OFERTOWE



Zamawiający	Zarząd Powiatu w Kamieniu Pomorskim
Wydział	Wydział Gospodarki Mieniem Powiatu i Skarbu Państwa
Nr zamówienia	Gm.6812.9.2024.AIJ
Treść zamówienia	Wycena działki nr 98/24 o pow. 0,0432 ha znajdującej się w obrębie Śniatowo, gmina Kamień Pomorski. Cel wyceny: ustalenie wartości nieruchomości (bez obiektu znajdującego się na gruncie) Termin wykonania 10 dni
Termin złożenia oferty	9 grudnia 2024 roku do godziny 15.30
Miejsce składania ofert	Oferty można składać w kancelarii ogólnej urzędu, przysyłać na maila: oferty@powiatkamienski.pl Liczy się data i godzina złożenia oferty Oferty złożone na inny adres e-mail nie będą rozpatrywane.
Osoby do kontaktu	Osobą uprawnioną do bezpośredniego kontaktowania się w kwestii zamówienia jest: Anna Iwańcz-Janiszewska tel. 91 3823927 mail : aiwancz@powiatkamienski.pl Wszelkich informacji można uzyskać od poniedziałku do piątku w godzinach od 7.30 do 15.30.
Dodatkowe informacje	1. Zamawiający może odwołać zamówienie bez podania przyczyny. 2. Zamawiający może, przed upływem terminu składania ofert, zmienić zapytanie ofertowe. Zmienione zapytanie ofertowe Zamawiający niezwłocznie umieści na stronie internetowej. 3. W toku badania i oceny ofert Zamawiający może żądać od potencjalnych Wykonawców wyjaśnień dotyczących treści złożonych ofert. 4. Zamówienie zostanie udzielone Wykonawcy, który zaoferuje najniższą cenę za wykonanie zlecenia. 5. Operaty szacunkowe należy wykonać osobno dla każdej nieruchomości.
Płatności	Wynagrodzenie płatne przelewem na konto wskazane przez Wykonawcę na fakturze, w ciągu 21 dni od dnia przedstawienia przez Wykonawcę prawidłowo wystawionej faktury wraz z protokołem końcowym odbioru przedmiotu zamówienia.
Data zamówienia	2 grudnia 2024 roku

Anna Iwańcz-Janiszewska
KIEROWNIK
Referat Gospodarki Mieniem Powiatu



MAPA Z PROJEKTEM PODZIAŁU NIERUCHOMOŚCI SKALA 1:500

Sporządzono na podstawie art.94 ust. 1 ustawy o gospodarce nieruchomościami z dnia 21 sierpnia 1997r. (Dz.U. z 2024r poz. 1145 z późn. zm.)

oraz
Postanowienia Burmistrza Kamienia Pomorskiego z dnia 31.10.2024 znak PIGK.6724.1.34.2024.ARo

Uwaga:
Nowoprojektowane działki nr 98/24 i 98/25 posiadają bezpośredni dostęp do drogi publicznej dz. nr 2/1.

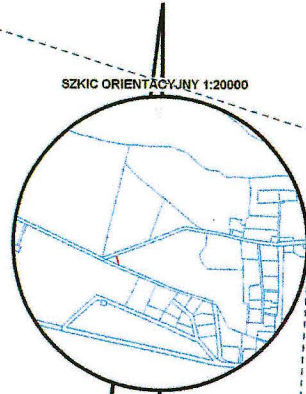
GiK.6640.1310.2024
ks.rob. 19/24

woj.zachodniopomorskie
Powiat: kamieński
320703_5 - Kamień Pomorski - obszar wiejski
OBREB: 0031 - Śniatowo
arkusz mapy: 5.210.19.15.14

Infernalną częścią mapy z projektem podziału jest wykaz zmian danych ewidencyjnych dotyczących działki.

Poświadczam się, że niniejszy dokument został opracowany w wyniku prac, których rezultaty zawiera operat techniczny wpisany do ewidencji materiałów geodezyjnego zasobu geodezyjnego i kartograficznego	
Nazwa organu prowadzącego państwowy zasób geodezyjny i kartograficzny	STAROSTA KAMIEŃSKI ul. Wolności 7b 72-400 Kamień Pomorski
Identyfikator ewidencyjny operatu technicznego	P.3207. <i>2024.1910</i>
Data przyjęcia operatu technicznego do zasobu	2024-11-13
Imię, nazwisko i podpis osoby reprezentującej organ	up. Starosta kamieńskiego GEODETA POWIATOWY

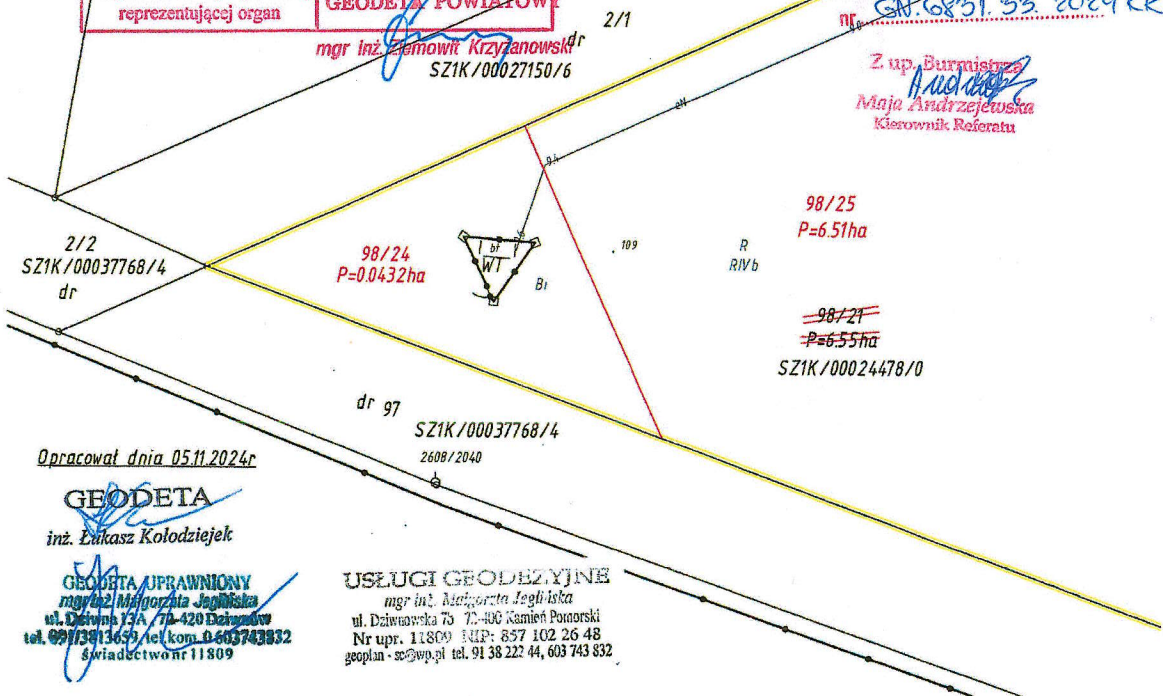
mgr inż. *Zemowit Krzyżanowski*
SZIK/00027150/6



Niniejszy podział nieruchomości został zatwierdzony decyzją Burmistrza Kamienia Pomorskiego z dnia *22.11.2024r.*
nr *GN.6831.33.2024.KK*

Załącznik do Decyzji Burmistrza Kamienia Pomorskiego z dnia *22.11.2024r.*
nr *GN.6831.33.2024.KK*

Z up. Burmistrza
Maja Andrzejewska
Kierownik Referatu



Opracował dnia 05.11.2024r

GEODETA
inż. *Eduard Kolodziejek*

GEODETA UPRAWNIONY
mgr inż. *Margarzta Jaglińska*
ul. Działowska 7b, 72-420 Działowo
tel. 69 139 13 69, tel. kom. 0 603 743 832
świadectwo nr 11809

USŁUGI GEODEZYJNE
mgr inż. *Margarzta Jaglińska*
ul. Działowska 7b, 72-400 Kamień Pomorski
Nr upr. 11809 NIP: 857 102 26 48
geoplan - so@wp.pl tel. 91 38 222 44, 603 743 832