

**UCHWAŁA NR 197/451/2023**  
**ZARZĄDU POWIATU W KAMIENIU POMORSKIM**  
**z dnia 31 lipca 2023 r.**

**w sprawie użyczenia Gminie Świerzno części działek wchodzących w skład dróg powiatowych nr 1021Z, 1025Z, 1026Z.**

Na podstawie art. 32 ust. 2 pkt 3 ustawy z dnia 5 czerwca 1998 r. o samorządzie powiatowym (Dz. U. z 2022 r. poz. 1526 ze zm.), art. 22 ust. 2 ustawy z dnia 21 marca 1985 r. o drogach publicznych (Dz. U. z 2023 poz. 645 ze zm.) oraz art. 35 ust. 1 i 2 ustawy z dnia 21 sierpnia 1997 r. o gospodarce nieruchomościami (Dz. U. 2023 r. poz. 344 ze zm.)

**Zarząd Powiatu w Kamieniu Pomorskim uchwala, co następuje:**

**§ 1.** 1. Wyraża się zgodę na użyczenie Gminie Świerzno, na okres do 10 lat części działek wskazanych w załączniku nr 1 wchodzących w skład dróg powiatowych, w ramach umieszczonych urządzeń infrastruktury technicznej tj. sieci oświetlenia ulicznego wraz z lampami świetlnymi w celu poprawy bezpieczeństwa ruchu drogowego.

2. Zakres nieodpłatnego użyczenia wskazany został na załącznikach mapowych od nr 3 do nr 11, stanowiących integralną część uchwały.

3. Użyczenie nieruchomości nastąpi w drodze umowy użyczenia.

**§ 2.** Niniejsza zgoda daje równocześnie zgodę na dysponowanie nieruchomościami wskazanymi w § 1 ust. 1 niniejszej uchwały na cele budowlane.

**§ 3.** 1. Załącznik nr 2 w postaci wykazu nieruchomości stanowiących własność Powiatu Kamieńskiego, przeznaczonych do użyczenia stanowi integralną część uchwały.

2. Wykaz należy wywiesić na tablicy ogłoszeń na okres 21 dni, a ponadto informację o wykazie należy podać do publicznej wiadomości przez ogłoszenie w prasie lokalnej oraz w sposób zwyczajowo przyjęty, a także na stronach internetowych Starostwa Powiatowego w Kamieniu Pomorskim. w sprawie podania do publicznej wiadomości informacji o nieruchomościach stanowiących własność Powiatu Kamieńskiego, położonych w Kamieniu Pomorskim Gmina Kamień Pomorski, przeznaczonych do użyczenia.

**§ 4.** Wykonanie uchwały powierza się Zarządowi Powiatu w Kamieniu Pomorskim.

**§ 5.** Uchwała wchodzi w życie z dniem podjęcia.

**Przewodniczący Zarządu**

**Józef Malec**

**UZASADNIENIE  
DO UCHWAŁY NR 197/451/2023  
ZARZĄDU POWIATU W KAMIENIU POMORSKIM  
z dnia 31 lipca 2023 r.**

**w sprawie użyczenia Gminie Świerzno części działek wchodzących w skład dróg powiatowych nr 1021Z, 1025Z, 1026Z.**

Gmina Świerzno wystąpiła z wnioskiem w sprawie przekazania w użyczenie części działek wchodzących w skład dróg powiatowych nr 1021Z, 1025Z, 1026Z na których umieszczone zostały urządzenia infrastruktury technicznej tj. sieć oświetlenia ulicznego wraz z lampami świetlnymi w celu poprawy bezpieczeństwa ruchu drogowego.

Umieszczenie w pasie drogowym elementów infrastruktury technicznej służących zasileniu oświetlenia drogowego w sposób bezpośredni i nierozzerwalny jest związane z drogą jako budowlą, a jego zasadniczą funkcją jest zapewnienie bezpieczeństwa ruchu drogowego, w tym również warunków jego nie pogorszenia. Zajęcie pasa drogowego z uwagi na montaż słupów oświetlenia drogowego nie wymaga ustalenia w drodze decyzji administracyjnej opłaty za zajęcie pasa drogowego.

Umowa użyczenia będzie udzielała gminie również prawo do dysponowania nieruchomością na cele budowlane w ramach bieżącego utrzymania istniejącej infrastruktury.

W związku z powyższym podjęcie uchwały jest zasadne.

ZARZĄD POWIATU  
w Kamieniu Pomorskim  
ul. Wolińska 7b  
72-400 Kamień Pomorski

Załącznik Nr 1  
do Uchwały Nr 197/451/2023  
Zarządu Powiatu w Kamieniu Pomorskim  
z dnia 31 lipca 2023 roku

Lp.	Obręb	Nr drogi	Numer działki
1.	Ugory	1021Z	78
2.	Osiecze	1025Z	45
3.	Chomino	1026Z	130/3

PRZEWODNICZĄCY  
ZARZĄDU  
Józef Malec

**WYKAZ NIERUCHOMOŚCI STANOWIĄCYCH WŁASNOŚĆ POWIATU KAMIENSKIEGO ZNAJDUJĄCYCH SIĘ  
NA TERENIE GMINY ŚWIERZNO, PRZEZNACZONYCH DO UŻYCZENIA**

LP.	POŁOŻENIE NIERUCHOMOŚCI	SPOSÓB UŻYTKOWANIA UŻYCZANEJ NIERUCHOMOŚCI	NUMER DZIAŁKI	DŁUGOŚĆ LINII OŚWIETLENIA (M)/ LICZBA LAMP (SZT.)	FORMA ODDANIA NIERUCHOMOŚCI OKRES TRWANIA UMOWY UŻYCZENIA	CEL UŻYCZENIA DODATKOWE INFORMACJE
1.	2.	3.	4.	5.	6.	7.
1.	Ugory	Droga powiatowa nr 1021Z	78	767/8	Użyczenie Okres trwania umowy do 10 lat	Cel publiczny
2	Osieczce	Droga powiatowa nr 1025Z	45	733/9	Użyczenie Okres trwania umowy do 10 lat	Cel publiczny
3.	Chomino	Droga powiatowa nr 1026Z	130/3	276/5	Użyczenie Okres trwania umowy do 10 lat	Cel publiczny

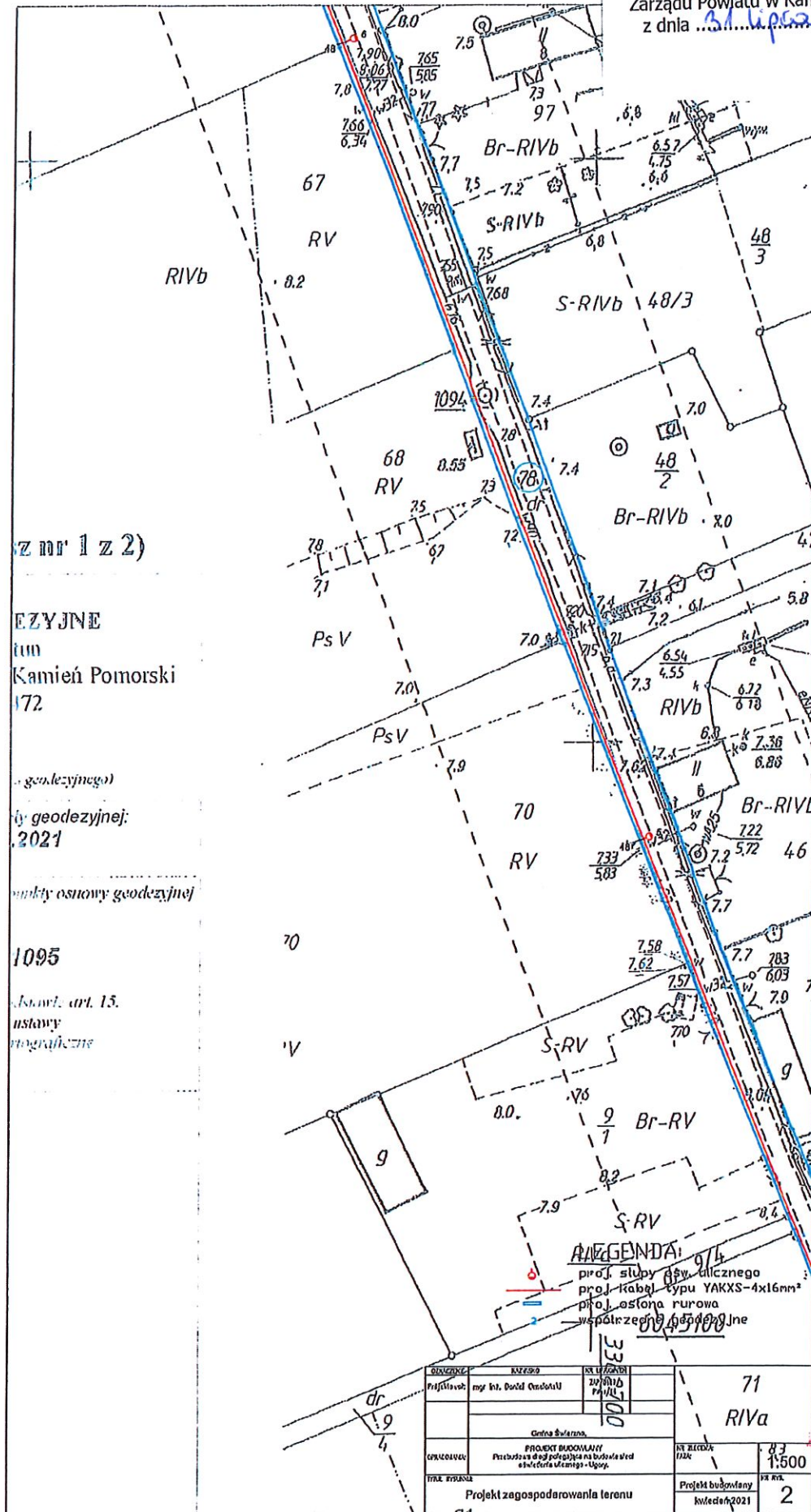
Wykaz został wywieszony na tablicy ogłoszeń w budynku Starostwa dnia ..... roku na okres 21 dni.

wykaz zdjęto dnia .....

Przewodniczący Zarządu

Józef Malec

obręb Ugory



**GEODEZYJNY**  
**ZARZĄD**  
Józef Molec

ZARZĄD POWIATU  
w Kamieniu Pomorskim  
ul. Wolińska 7b  
72-400 Kamień Pomorski

Załącznik nr 3  
do Uchwały Nr 184/151/2023  
Zarządu Powiatu w Kamieniu Pomorskim  
z dnia 08.09.2023 r.

obwód Ugory

istn. latarnia oświetlenia ulicznego nr 7  
wys. 7m z oprawą ze źródłem  
świata typu LED

UWAGA wodociąg W90  
prace ziemne wykonywać ręcznie  
bez użycia sprzętu mechanicznego

proj. latarnia  
oświetlenia ulicznego  
wys. 7m z oprawą ze źródłem  
świata typu LED

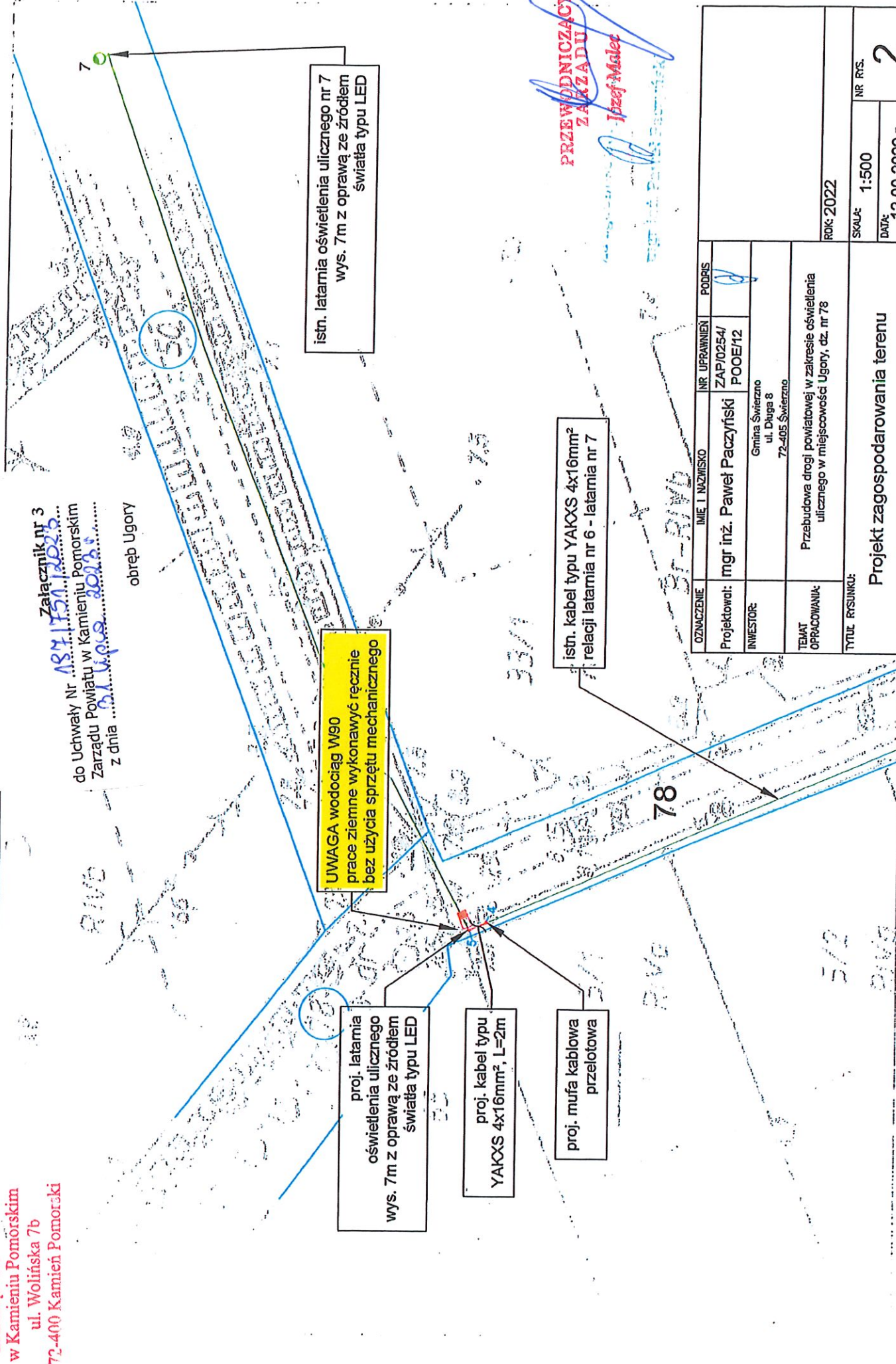
proj. kabel typu  
YAKXS 4x16mm<sup>2</sup>, L=21m

proj. mufa kablowa  
przelotowa

istn. kabel typu YAKXS 4x16mm<sup>2</sup>  
relacji latarnia nr 6 - latarnia nr 7

PRZEWODNICZĄCY  
ZARZĄDU  
Józef Maier

OZNACZENIE	IMIĘ I NAZWISKO	NR UPRAWNIENI	PODRIS
Projektował:	mgr inż. Paweł Paczyński	ZAP/0254/ POOE/12	
INWESTOR:	Gmina Świerzno ul. Długa 8 72-405 Świerzno		
TEMAT OPRACOWANIA:	Przebudowa drogi powiatowej w zakresie oświetlenia ulicznego w miejscowości Ugory, dz. nr 78		
TYTUŁ RYSUNKU:	Projekt zagospodarowania terenu		
ROK: 2022		SKALA: 1:500	NR RYS. 2
		DATA: 12.09.2022 r.	





ZARZĄD POWIATU  
w Kamieniu Pomorskim

ul. Wolińska-proj. latarnia  
72-400 oświetlenia ulicznego  
wys. 7m z oprawą ze źródłem  
światła typu LED

proj. kabel typu  
YAKXS 4x16mm<sup>2</sup>, L=2m

proj. mufa kablowa  
przelotowa

UWAGA wodociąg W90  
prace ziemne wykonywać ręcznie  
bez użycia sprzętu mechanicznego

istn. kabel typu YAKXS 4x16mm<sup>2</sup>  
relacji latarnia nr 2 - latarnia nr 3

78

istn. latarnia oświetlenia ulicznego nr 2  
wys. 7m z oprawą ze źródłem  
światła typu LED

2

PRZEWODNICZĄCY  
ZARZĄDU  
Józef Milecc

Załącznik nr 3  
do Uchwały Nr 1871/RSI/2022  
Zarządu Powiatu w Kamieniu Pomorskim  
z dnia 21.09.2022 r.

obręb Ugory

OZNACZENIE	IMIĘ I NAZWISKO	NR. UPRAWNIENI	PODPIS
Projektował:	mgr inż. Paweł Paczynski	ZAP/0254/ POOE/12	
INWESTOR:	Gmina Świerczno ul. Długa 8 72-405 Świerczno		
TEMAT OPRACOWANIA:	Przebudowa drogi powiatowej w zakresie oświetlenia ulicznego w miejscowości Ugory, dz. nr 78		
TYTUL RYSUNKU:	Projekt zagospodarowania terenu		
ROK: 2022	SKALA: 1:500	NR RYS.:	1
	DATA: 12.09.2022 r.		

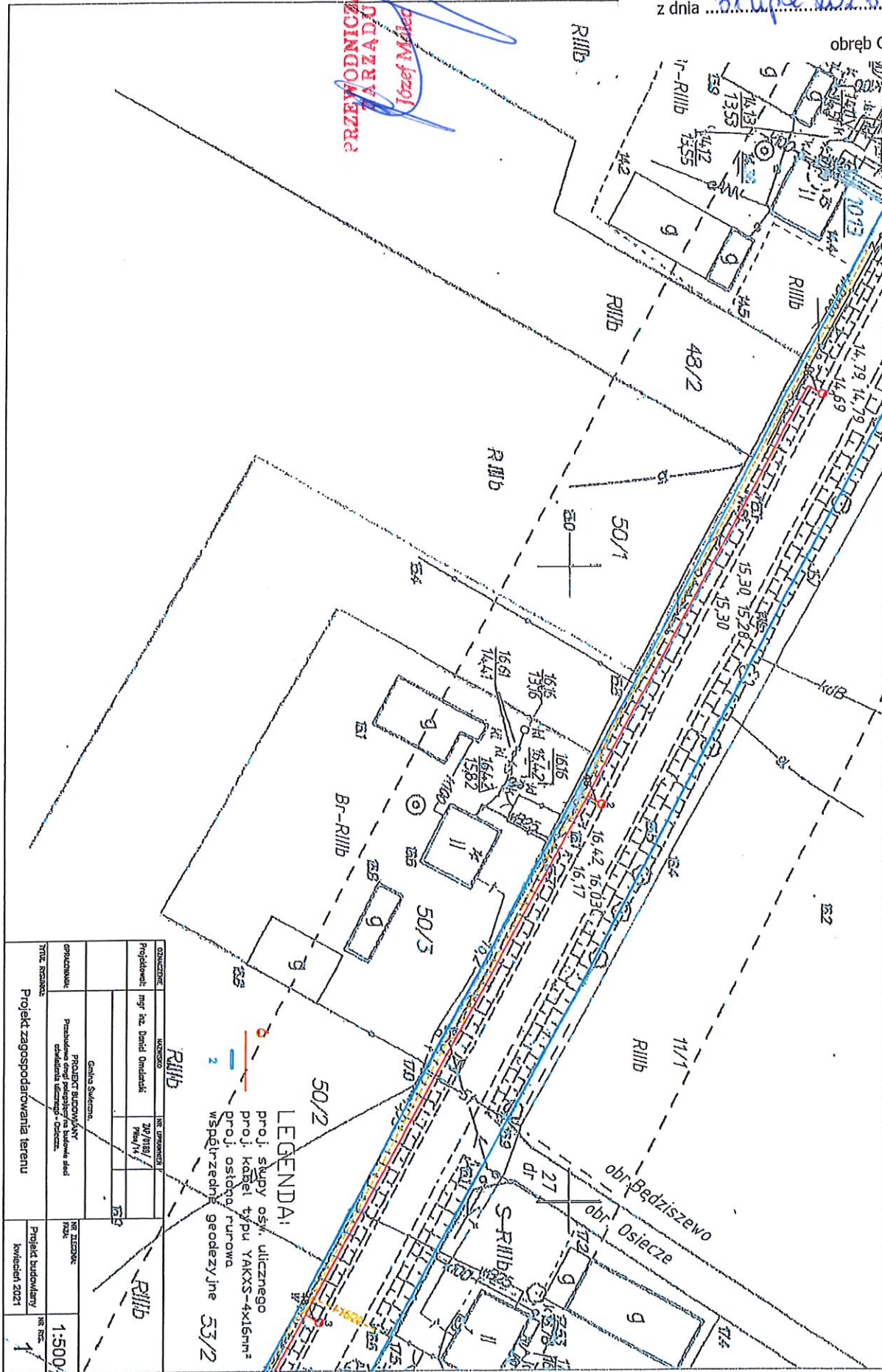






obręb Osiecze

PRZEWODNICZĄCY  
ZARZĄDU  
Józef Mielon

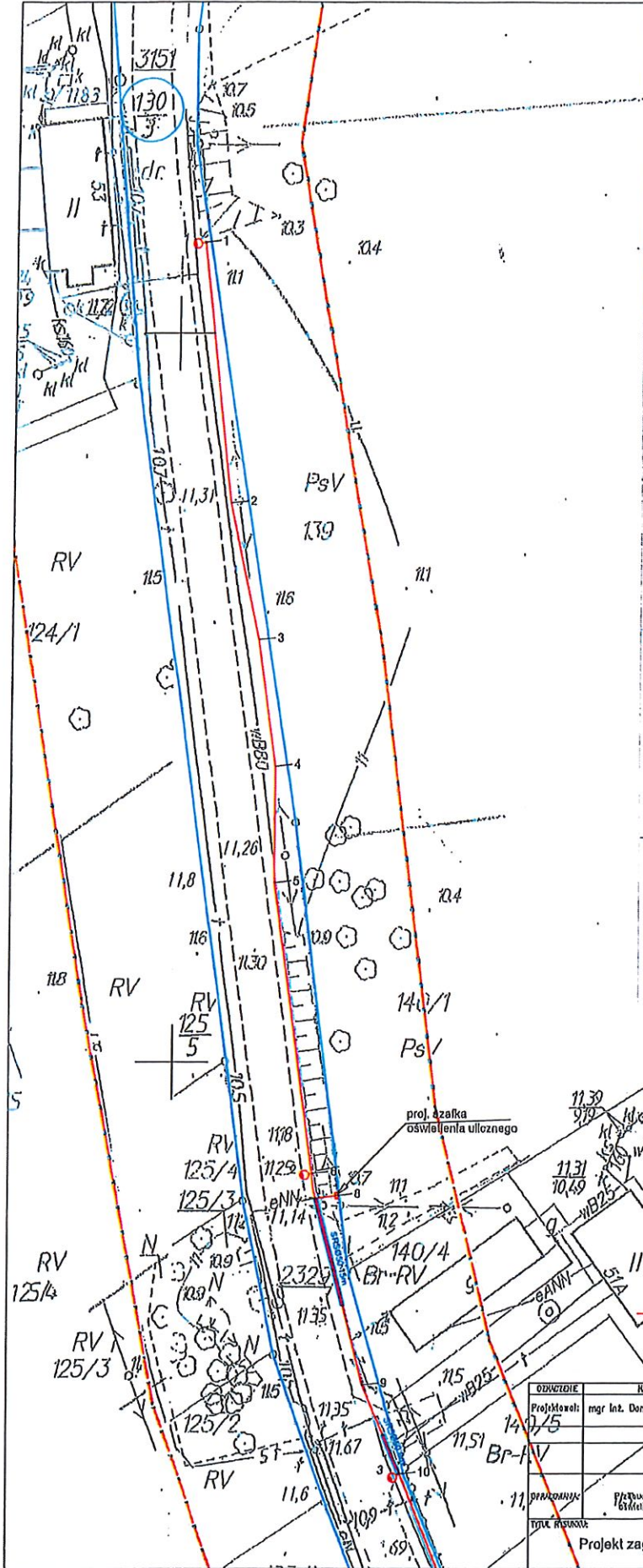








obręb Chomłino



uzgodnione przez ZUDP projekty sieci  
brak  
Mapa do celów projektowych została w  
obciążeniu służebnościami c

- Informacje dodatkowe:
1. Zakres pomiaru.
  2. Redakcja znaków zgodna z instrukcją techniczną K-1 (1979) : K1 (Podstawowa Mapa Kraju z 1998 r.).
  3. Mapa nadaje się do celów projektowych w
  4. Stopień kartometryczności mapy do celów zgodny z przepisami instrukcji technicznej (Podstawowa Mapa Kraju z 1998 r.).
  5. Wszystkie trwałe obiekty budowlane podle przez jednostkę wykonawstwa geodezyjnego
  6. Nie wyklucza się istnienia w terenie równi którym brak było informacji branżowych i odnalezione w czasie inwentaryzacji geod Wzórnik został wykonany meto

- Uzbrojenie opracowano na podstawie:
1. Danych branżowych z literą B.
  2. Pośredniego ustalenia przebiegu aparatu z literą A.
  3. Bezpośrednich pomiarów powykonawczych w związku z tym w częściach 1 i 2 nie gwarantujemy dokładności położenia uzbrojenia na mapie ni dokładności kartometrycznej mapy.

Aktualność mapy do celów proje  
10.02.2021 r.

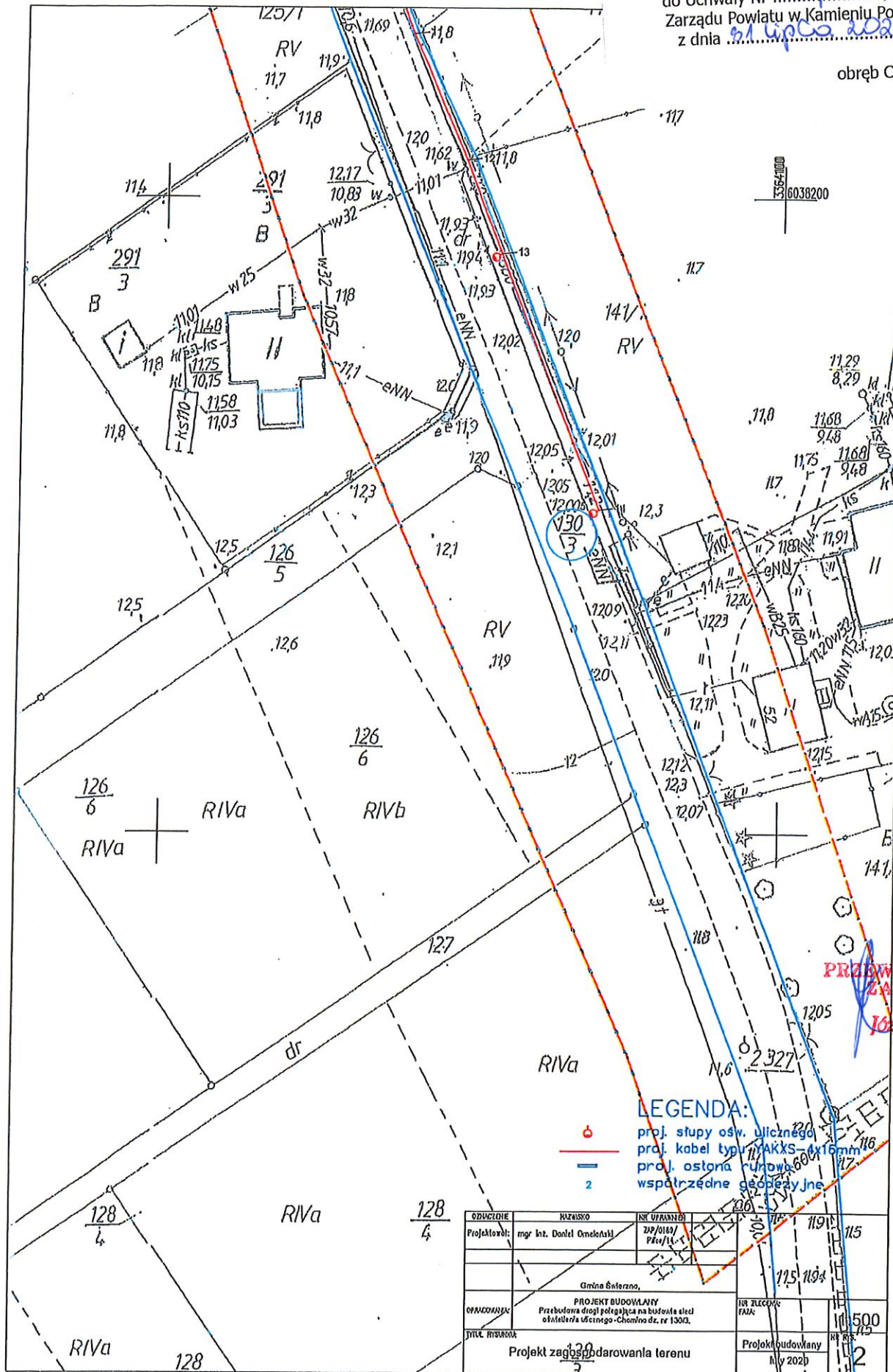
PRZEWODNICZĄCY  
ZARZĄDU  
Józef Malec

- LEGENDA:
- proj. słupki ośw. ulicznego
  - proj. kabel typu YAKXS-4x16mm
  - proj. osłona rurowa
  - Br-RV współrzędne geodezyjne

ODPOWIEDZIALNY	KOMISARZ	NR UPRAWNIENI
Proj.Mowl: mgr inż. Daniel Omiegalski		289/0103/1 Pon/W
Gmina Świerczyno,		
PROJEKT BUDOWLANY		
Przebudowa drogi polegająca na budowie i sieci dostawczej ulicy w Chomłino dr. nr 13013.		
PRACOWNIK:		
Tytuł rysunku: PSV		
Projekt zagospodarowania terenu		
14.0.25		
NR ZLECENIA FAZA:		1:500
Projekt budowlany		NR RZ.
Iuty 2020.		1

Załącznik nr 11  
do Uchwały Nr 1871/25/11/2023  
Zarządu Powiatu w Kamieniu Pomorskim  
z dnia 31 lipca 2023 r.

obręb Chomino



PRZEWODNICZĄCY  
ZARZĄDU  
Józef Malec

LEGENDA:

- proj. stopy osł. ulicznego
- proj. kabel typu AKXS-4x16mm
- proj. ostona rurociągu
- 2 współrzędne geodezyjne

ODWZGLĘDNE	KRAJOWO	NR OPRACOWANIA
Projektant: mgr inż. Dorel Ornelanski		249/0169/PK/11
Gmina Gierzno,		
OPRACOWANIE:	PROJEKT BUDOWLANY Przebudowa drogi polegająca na budowie sieci osłonięcia ulicznego-Chomino dz. nr 1303.	INSTRUKCJA FAZA:
TYTUŁ PRACY:	Projekt zagospodarowania terenu	Projekt budowlany M 0202