

UCHWAŁA NR 197/450/2023
ZARZĄDU POWIATU W KAMIENIU POMORSKIM
z dnia 31 lipca 2023 r.

w sprawie użyczenia Gminie Świerzno części działki nr 78 położonej w obrębie Ugory, wchodzącej w skład drogi powiatowej nr 1021Z.

Na podstawie art. 32 ust. 2 pkt 3 ustawy z dnia 5 czerwca 1998 r. o samorządzie powiatowym (Dz. U. z 2022 r. poz. 1526 ze zm.) oraz art. 22 ust. 2 ustawy z dnia 21 marca 1985 r. o drogach publicznych (Dz. U. z 2023 poz. 645 ze zm.),

Zarząd Powiatu w Kamieniu Pomorskim uchwala, co następuje:

§ 1. 1. Wyraża się zgodę na użyczenie Gminie Świerzno, na okres do 3 miesięcy części działki oznaczonej nr 78, wchodzącej w skład drogi powiatowej nr 1021Z, w celu budowy oświetlenia ulicznego (2 słupy oświetleniowe) w ramach obsługi użytkowników ruchu drogowego.

2. Zakres nieodpłatnego użyczenia wskazany został na załącznikach mapowych nr 1 i 2 stanowiących integralną część uchwały.

3. Użyczenie nieruchomości nastąpi w drodze umowy użyczenia.

§ 2. Wyraża się zgodę Gminie Świerzno na dysponowanie nieruchomością wskazaną w § 1 ust. 1 niniejszej uchwały na cele budowlane w zakresie inwestycji wskazanej w § 1 ust. 1.

§ 3. Wykonanie uchwały powierza się Zarządowi Powiatu w Kamieniu Pomorskim.

§ 4. Uchwała wchodzi w życie z dniem podjęcia.

Przewodniczący Zarządu

Józef Malec

UZASADNIENIE
DO UCHWAŁY NR 197/150/2023
ZARZĄDU POWIATU W KAMIENIU POMORSKIM
z dnia 31 lipca 2023 r.

w sprawie użyczenia Gminie Świerzno części działki nr 78 położonej w obrębie Ugory, wchodzącej w skład drogi powiatowej nr 1021Z.

Wójt Świerzna wystąpił z wnioskiem w sprawie wyrażenia zgody na zawarcie umowy użyczenia na części działki nr 78 wchodzącej w skład drogi powiatowej nr 1021Z, w ramach prowadzenia inwestycji związanej z budową oświetlenia ulicznego mającego na celu poprawienie bezpieczeństwa ruchu drogowego (postawienie dwóch słupów oświetleniowych).

W myśl art. 22 ust. 2 ustawy z 21 marca 1985 r. o drogach publicznych zarządca drogi może oddawać w najem, dzierżawę albo je użyczać, w drodze umowy, na cele związane z potrzebami zarządzania drogami, ruchu drogowego lub obsługi użytkowników ruchu.

Potwierdzenie woli przekazania nieruchomości zostanie zatwierdzone zawarciem umowy użyczenia. Niniejsza umowa będzie udzielała gminie Świerzno również prawa do dysponowania nieruchomością na cele budowlane.

W związku z powyższym podjęcie uchwały jest zasadne.

ZARZĄD POWIATU
w Kamieniu Pomorskim
ul. Wolińska 7b
72-400 Kamień Pomorski

do Uchwały Nr 184/1459/2022
Zarządu Powiatu w Kamieniu Pomorskim
z dnia 20.09.2022 r.

obwód Ugory

istn. latarnia oświetlenia ulicznego nr 7
wys. 7m z oprawą ze źródłem
świata typu LED

UWAGA wodociąg W90
prace ziemne wykonywać ręcznie
bez użycia sprzętu mechanicznego

proj. latarnia
oświetlenia ulicznego
wys. 7m z oprawą ze źródłem
świata typu LED

proj. kabel typu
YAKXS 4x16mm², L=2m

proj. mufa kablowa
przelotowa

istn. kabel typu YAKXS 4x16mm²
relacji latarnia nr 6 - latarnia nr 7

78

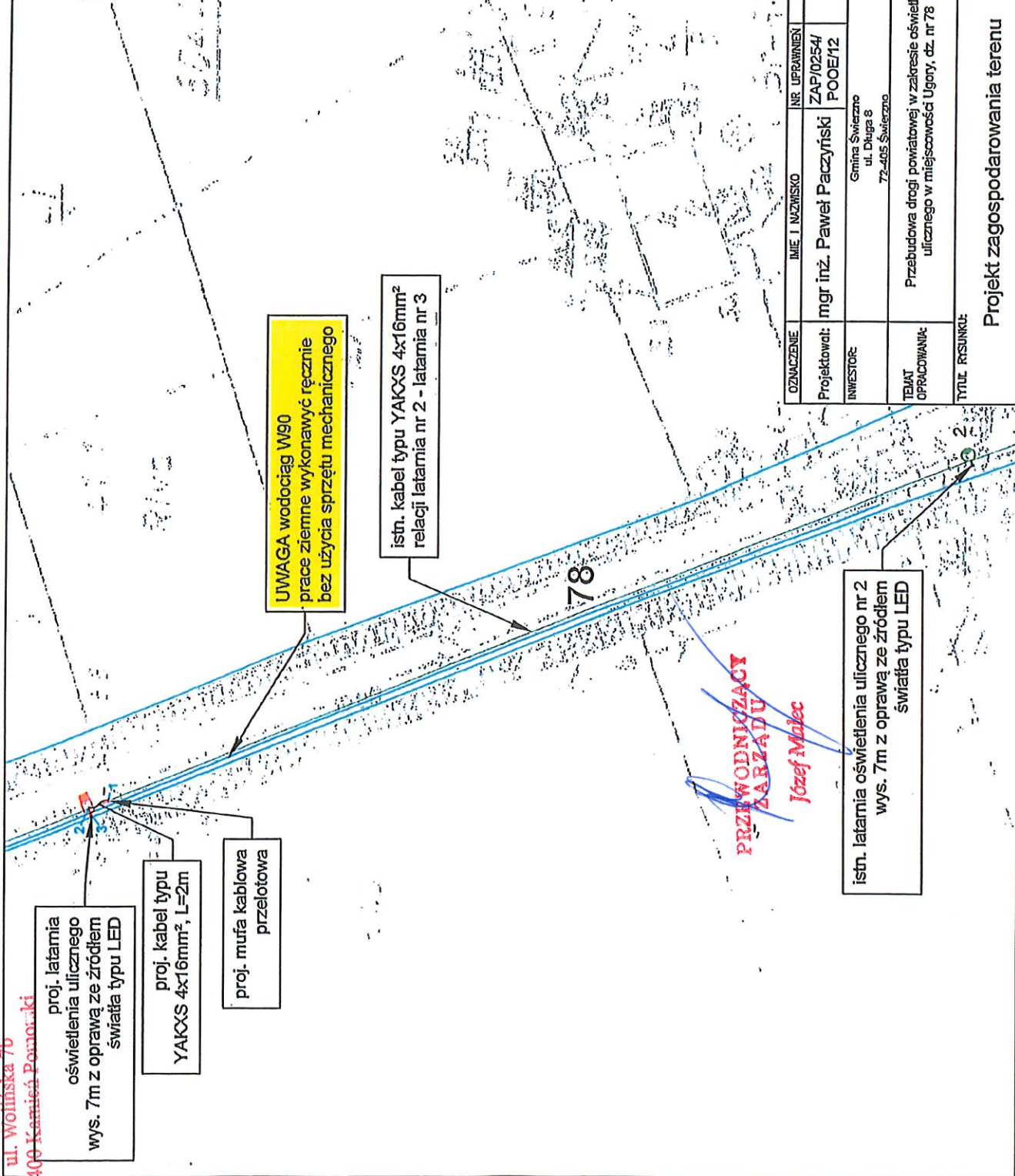
ST-RWD

PRZEWODNICZĄCY
ZARZĄDU
Józef Małec

ODMOWCZENIE	IMIE I NAZWISKO	NR UPRAWNIENI	PODPIS
Projektant:	mgr inż. Paweł Paczyński	ZAP/0254/ POOE/12	
INWESTOR:	Gmina Świeżyno ul. Długa 8 72-405 Świeżyno		
TEMAT OPRACOWANIA:	Przebudowa drogi powiatowej w zakresie oświetlenia ulicznego w miejscowości Ugory, dz. nr 78		
TYTUL RYSUNKU:	Projekt zagospodarowania terenu		
ROK: 2022	SKALA: 1:500	NR. RYS.	2
	DATA: 12.09.2022 r.		

Załącznik nr 2
do Uchwały Nr 181/2022
Zarządu Powiatu w Kamieniu Pomorskim
z dnia 12.09.2022 r.

obręb Ugory



OZNACZENIE	IMIE I NAZWISKO	NR UPRAWNIENI	PODPIS
Projektował:	mgr inż. Paweł Paczynski	ZAP/0254/ POOE/12	
INWESTOR:	Gmina Swierczno ul. Długa 8 72-405 Swierczno		
TEMAT OPRACOWANIA:	Przebudowa drogi powiatowej w zakresie oświetlenia ulicznego w miejscowości Ugory, dz. nr 78		
TYTUŁ RYSUNKU:			
Projekt zagospodarowania terenu			
ROK: 2022		NR RYS.	
SKALA: 1:500		1	
DATA: 12.09.2022 r.			

UCHWAŁA NR 197/751/2023
ZARZĄDU POWIATU W KAMIENIU POMORSKIM
z dnia 31 lipca 2023 r.

w sprawie użyczenia Gminie Świerzno części działek wchodzących w skład dróg powiatowych nr 1021Z, 1025Z, 1026Z.

Na podstawie art. 32 ust. 2 pkt 3 ustawy z dnia 5 czerwca 1998 r. o samorządzie powiatowym (Dz. U. z 2022 r. poz. 1526 ze zm.), art. 22 ust. 2 ustawy z dnia 21 marca 1985 r. o drogach publicznych (Dz. U. z 2023 poz. 645 ze zm.) oraz art. 35 ust. 1 i 2 ustawy z dnia 21 sierpnia 1997 r. o gospodarce nieruchomościami (Dz. U. 2023 r. poz. 344 ze zm.)

Zarząd Powiatu w Kamieniu Pomorskim uchwala, co następuje:

§ 1. 1. Wyraża się zgodę na użyczenie Gminie Świerzno, na okres do 10 lat części działek wskazanych w załączniku nr 1 wchodzących w skład dróg powiatowych, w ramach umieszczonych urządzeń infrastruktury technicznej tj. sieci oświetlenia ulicznego wraz z lampami świetlnymi w celu poprawy bezpieczeństwa ruchu drogowego.

2. Zakres nieodpłatnego użyczenia wskazany został na załącznikach mapowych od nr 3 do nr 11, stanowiących integralną część uchwały.

3. Użyczenie nieruchomości nastąpi w drodze umowy użyczenia.

§ 2. Niniejsza zgoda daje równocześnie zgodę na dysponowanie nieruchomościami wskazanymi w § 1 ust. 1 niniejszej uchwały na cele budowlane.

§ 3. 1. Załącznik nr 2 w postaci wykazu nieruchomości stanowiących własność Powiatu Kamieńskiego, przeznaczonych do użyczenia stanowi integralną część uchwały.

2. Wykaz należy wywiesić na tablicy ogłoszeń na okres 21 dni, a ponadto informację o wykazie należy podać do publicznej wiadomości przez ogłoszenie w prasie lokalnej oraz w sposób zwyczajowo przyjęty, a także na stronach internetowych Starostwa Powiatowego w Kamieniu Pomorskim. w sprawie podania do publicznej wiadomości informacji o nieruchomościach stanowiących własność Powiatu Kamieńskiego, położonych w Kamieniu Pomorskim Gmina Kamień Pomorski, przeznaczonych do użyczenia.

§ 4. Wykonanie uchwały powierza się Zarządowi Powiatu w Kamieniu Pomorskim.

§ 5. Uchwała wchodzi w życie z dniem podjęcia.

Przewodniczący Zarządu

Józef Malec

**UZASADNIENIE
DO UCHWAŁY NR 197/451/2023
ZARZĄDU POWIATU W KAMIENIU POMORSKIM
z dnia 31 lipca 2023 r.**

w sprawie użyczenia Gminie Świerzno części działek wchodzących w skład dróg powiatowych nr 1021Z, 1025Z, 1026Z.

Gmina Świerzno wystąpiła z wnioskiem w sprawie przekazania w użyczenie części działek wchodzących w skład dróg powiatowych nr 1021Z, 1025Z, 1026Z na których umieszczone zostały urządzenia infrastruktury technicznej tj. sieć oświetlenia ulicznego wraz z lampami świetlnymi w celu poprawy bezpieczeństwa ruchu drogowego.

Umieszczenie w pasie drogowym elementów infrastruktury technicznej służących zasileniu oświetlenia drogowego w sposób bezpośredni i nierozzerwalny jest związane z drogą jako budowlą, a jego zasadniczą funkcją jest zapewnienie bezpieczeństwa ruchu drogowego, w tym również warunków jego niepogorszenia. Zajęcie pasa drogowego z uwagi na montaż słupów oświetlenia drogowego nie wymaga ustalenia w drodze decyzji administracyjnej opłaty za zajęcie pasa drogowego.

Umowa użyczenia będzie udzielała gminie również prawo do dysponowania nieruchomością na cele budowlane w ramach bieżącego utrzymania istniejącej infrastruktury.

W związku z powyższym podjęcie uchwały jest zasadne.

ZARZĄD POWIATU
w Kamieniu Pomorskim
ul. Wolińska 7b
72-400 Kamień Pomorski

Załącznik Nr 1
do Uchwały Nr 197/~~151~~/2023
Zarządu Powiatu w Kamieniu Pomorskim
z dnia 31 lipca 2023 roku

Lp.	Obręb	Nr drogi	Numer działki
1.	Ugory	1021Z	78
2.	Osiecze	1025Z	45
3.	Chomino	1026Z	130/3

PRZEWODNICZĄCY
ZARZĄDU

Janusz Malec

**WYKAZ NIERUCHOMOŚCI STANOWIĄCYCH WŁASNOŚĆ POWIATU KAMIĘŃSKIEGO ZNAJDUJĄCYCH SIĘ
NA TERENIE GMINY ŚWIERZNO, PRZEZNACZONYCH DO UŻYCZENIA**

LP.	POŁOŻENIE NIERUCHOMOŚCI	SPÓSOB UŻYTKOWANIA UŻYCZANEJ NIERUCHOMOŚCI	NUMER DZIAŁKI	DŁUGOŚĆ LINII OŚWIETLENIA (M)/ LICZBA LAMP (SZT.)	FORMA ODDANIA NIERUCHOMOŚCI OKRES TRWANIA UMOWY UŻYCZENIA	CEL UŻYCZENIA DODATKOWE INFORMACJE
1.	2.	3.	4.	5.	6.	7.
1.	Ugory	Droga powiatowa nr 1021Z	78	767/8	Użyczenie Okres trwania umowy do 10 lat	Cel publiczny
2	Osiecze	Droga powiatowa nr 1025Z	45	733/9	Użyczenie Okres trwania umowy do 10 lat	Cel publiczny
3.	Chomino	Droga powiatowa nr 1026Z	130/3	276/5	Użyczenie Okres trwania umowy do 10 lat	Cel publiczny

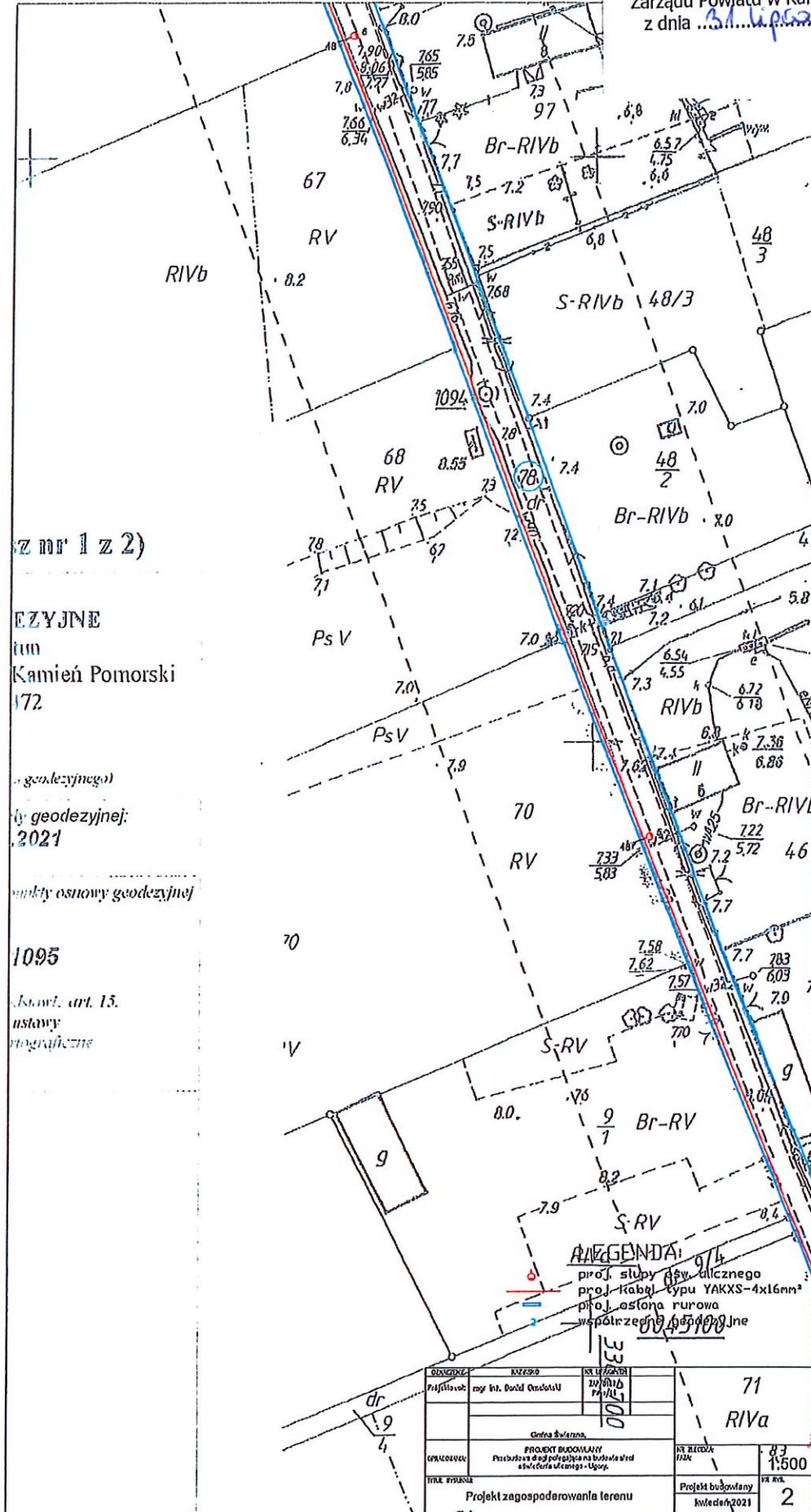
Wykaz został wywieszony na tablicy ogłoszeń w budynku Starostwa dnia roku na okres 21 dni.

wykaz zdjęto dnia

Przewodniczący Zarządu

Józef Malec

obręb Ugory



PROJEKTOWANIE
ZARZĄD
Józef Molec

ZARZĄD POWIATU
w Kamieniu Pomorskim
ul. Wolińska 7b
72-400 Kamień Pomorski

Załącznik nr 3
do Uchwały Nr 184/151/2022
Zarządu Powiatu w Kamieniu Pomorskim
z dnia 08.10.2022

obwód Ugory

istn. latarnia oświetlenia ulicznego nr 7
wys. 7m z oprawą ze źródłem
świata typu LED

UWAGA wodociąg W90
prace ziemne wykonywać ręcznie
bez użycia sprzętu mechanicznego

proj. latarnia
oświetlenia ulicznego
wys. 7m z oprawą ze źródłem
świata typu LED

proj. kabel typu
YAKXS 4x16mm², L=21m

proj. mufa kablowa
przelotowa

istn. kabel typu YAKXS 4x16mm²
relacji latarnia nr 6 - latarnia nr 7

PRZEWODNICZĄCY
ZAKAZADU

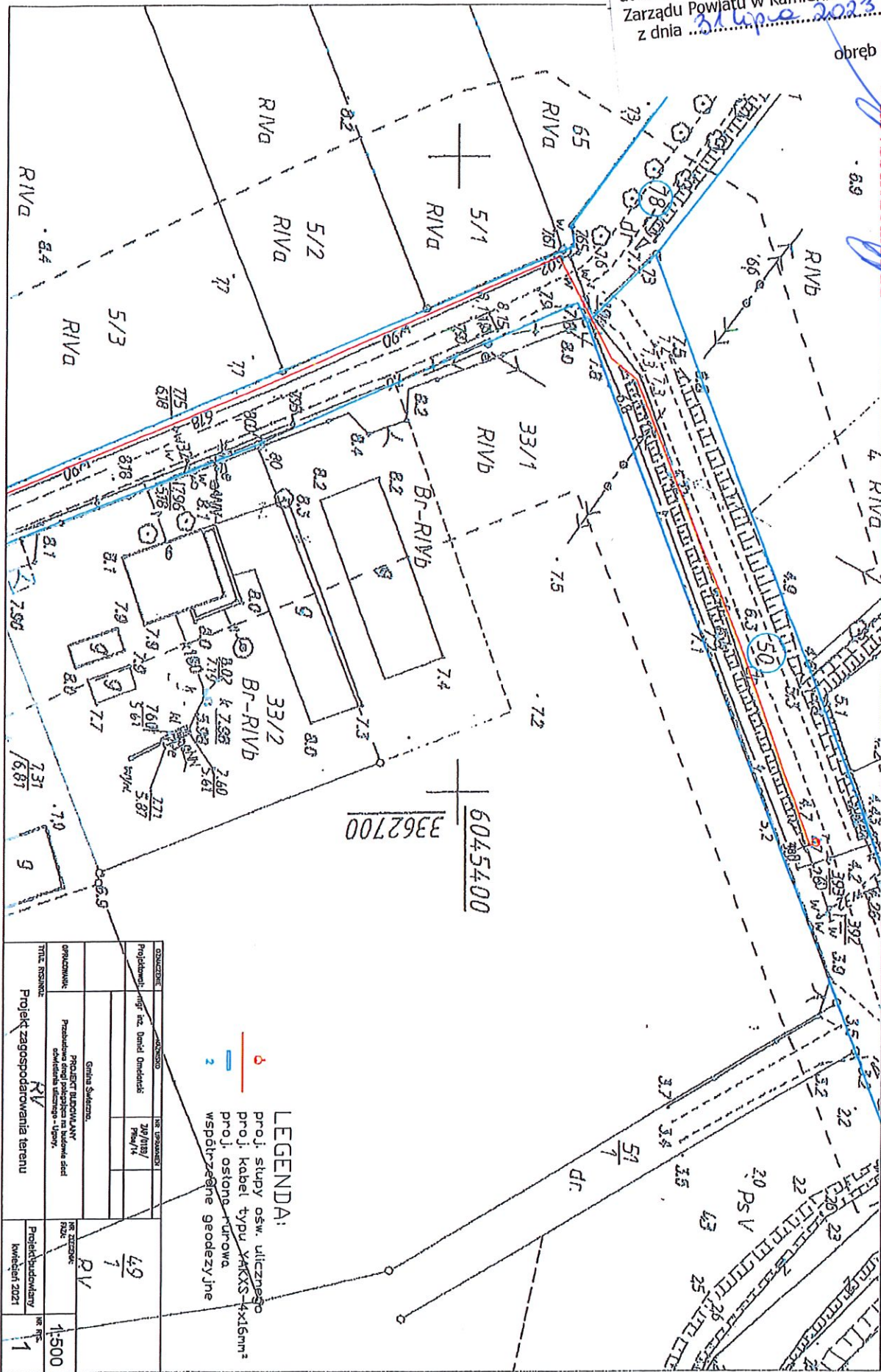
Jerzy Malet

OZNACZENIE	IMIE I NAZWISKO	NR UPRAWNIENI	PODPIS
Projektant:	mgr inż. Paweł Paczyński	ZAP/0254/ POOE/12	
INWESTOR:	Gmina Świerczno ul. Długa 8 72-405 Świerczno		
TEMAT OPRACOWANIA:	Przebudowa drogi powiatowej w zakresie oświetlenia ulicznego w miejscowości Ugory, dz. nr 78		
TYTUL RYSUNKU:	Projekt zagospodarowania terenu		
ROK: 2022		NR RYS.	2
SKALA: 1:500		DATA: 12.09.2022 r.	

Załącznik nr 3
do Uchwały Nr 189/1511/2023
Zarządu Powiatu w Kamieniu Pomorskim
z dnia 31 lipca 2023 r.

obręb Ugory

PRZEWODNICZĄCY
ZARZĄDU
Józef Malec



DZIAŁANIE		NR PRZEKROJU	
Projektant:	mgr inż. Daniel Omiedziński	20/1181/	
Pracownia:	Pracownia Inżynierska i Architekcyjna "Ugory"	Prac./14	
Główny System:		49	
Projekt budowlany		7	
Projekt zagospodarowania terenu		RV	
Tytuł inżynierski		1-500	
Projekt budowlany		1	
kwiecień 2021			

LEGENDA:
 o proj. słupy ośw. ulicznego
 — proj. kablem typu KAKXS-4x16mm²
 — proj. ostoja drewna
 2 współrzędne geodezyjne

ZARZĄD POWIATU
w Kamieniu Pomorskim

ul. Wolfański: proj. latarnia
72-400 oświetlenia ulicznego
wys. 7m z oprawą ze źródłem
światła typu LED

proj. kabel typu
YAKXS 4x16mm², L=2m

proj. mufa kablowa
przelotowa

UWAGA wodociąg W90
prace ziemne wykonywać ręcznie
bez użycia sprzętu mechanicznego

istn. kabel typu YAKXS 4x16mm²
relacji latarnia nr 2 - latarnia nr 3


78

istn. latarnia oświetlenia ulicznego nr 2
wys. 7m z oprawą ze źródłem
światła typu LED

Załącznik nr 3
do Uchwały Nr 197/1751/2022
Zarządu Powiatu w Kamieniu Pomorskim
z dnia 29.10.2022 r.

obrabę Ugory

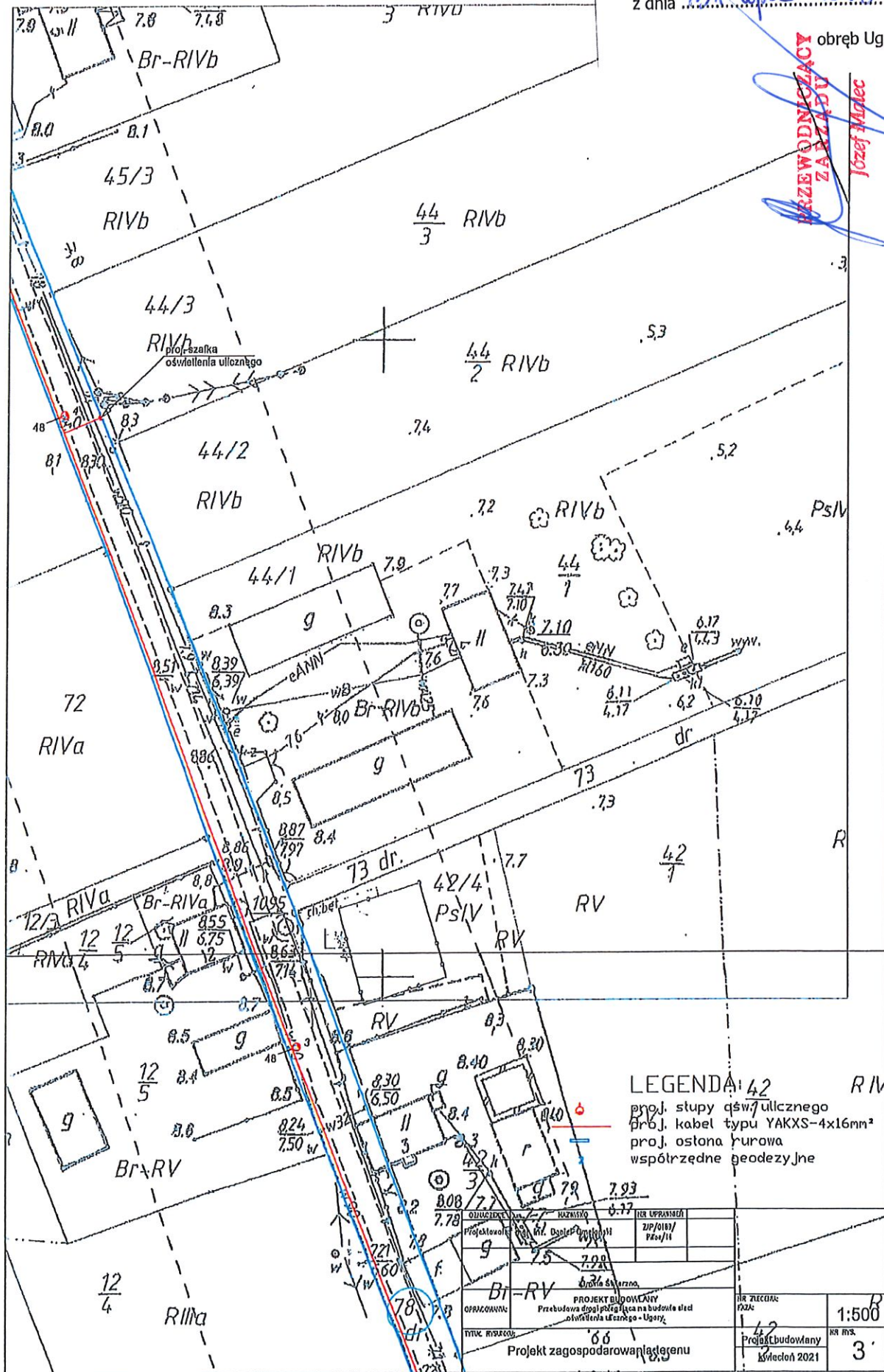
PRZEWODNICZĄCY
ZARZĄDU
Józef Milec

OZNACZENIE	IMIE I NAZWISKO	NR UPRAWNIENI	PODPIS
Projektował:	mgr inż. Paweł Paczyński	ZAP/0254/ POOE/12	
INWESTOR:	Gmina Świerzno ul. Długa 8 72-405 Świerzno		
TEMAT OPRACOWANIA:	Przebudowa drogi powiatowej w zakresie oświetlenia ulicznego w miejscowości Ugory, dz. nr 78		
TYTUL RYSUNKU:	Projekt zagospodarowania terenu		
ROK: 2022		SKALA: 1:500	NR RYS. 1
		DATA: 12.09.2022 r.	

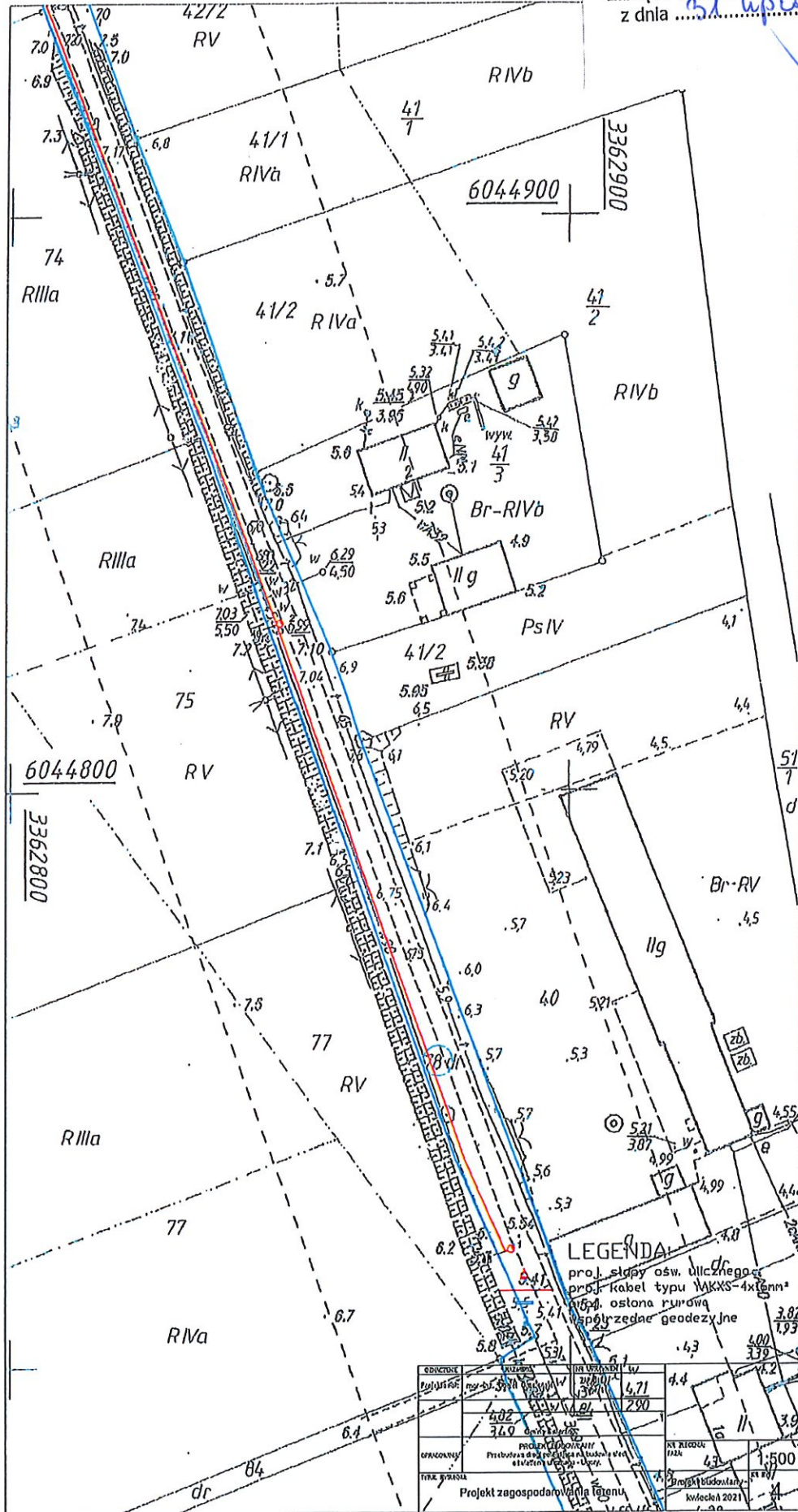
obręb Ugory

PRZEWODNICZĄCY
ZARZĄDOWI

Józef Małec

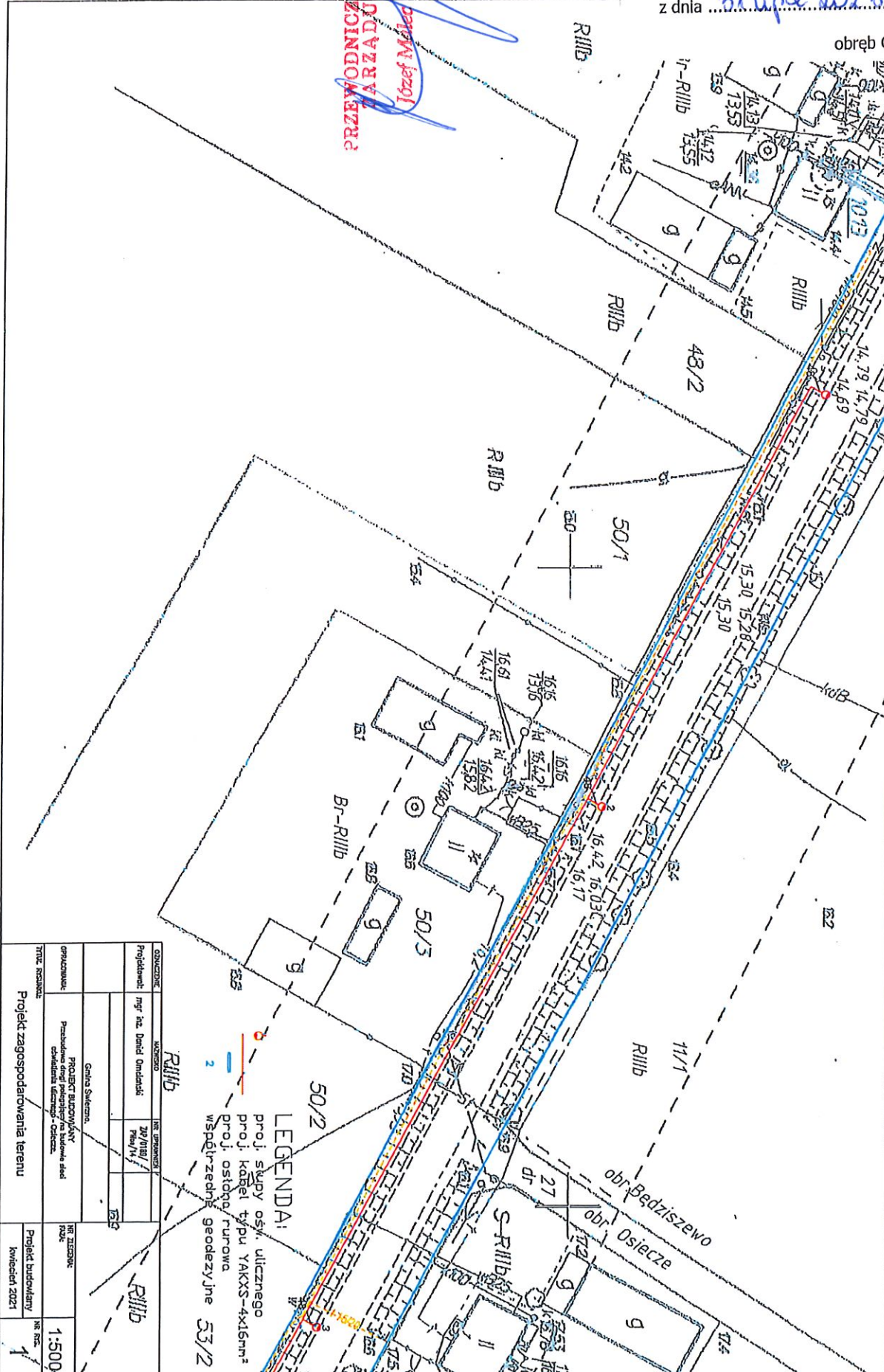


obręb Ugory



PRZEWODNICZĄCY
ZARZĄDU
Józef Małec

obręb Osieczce

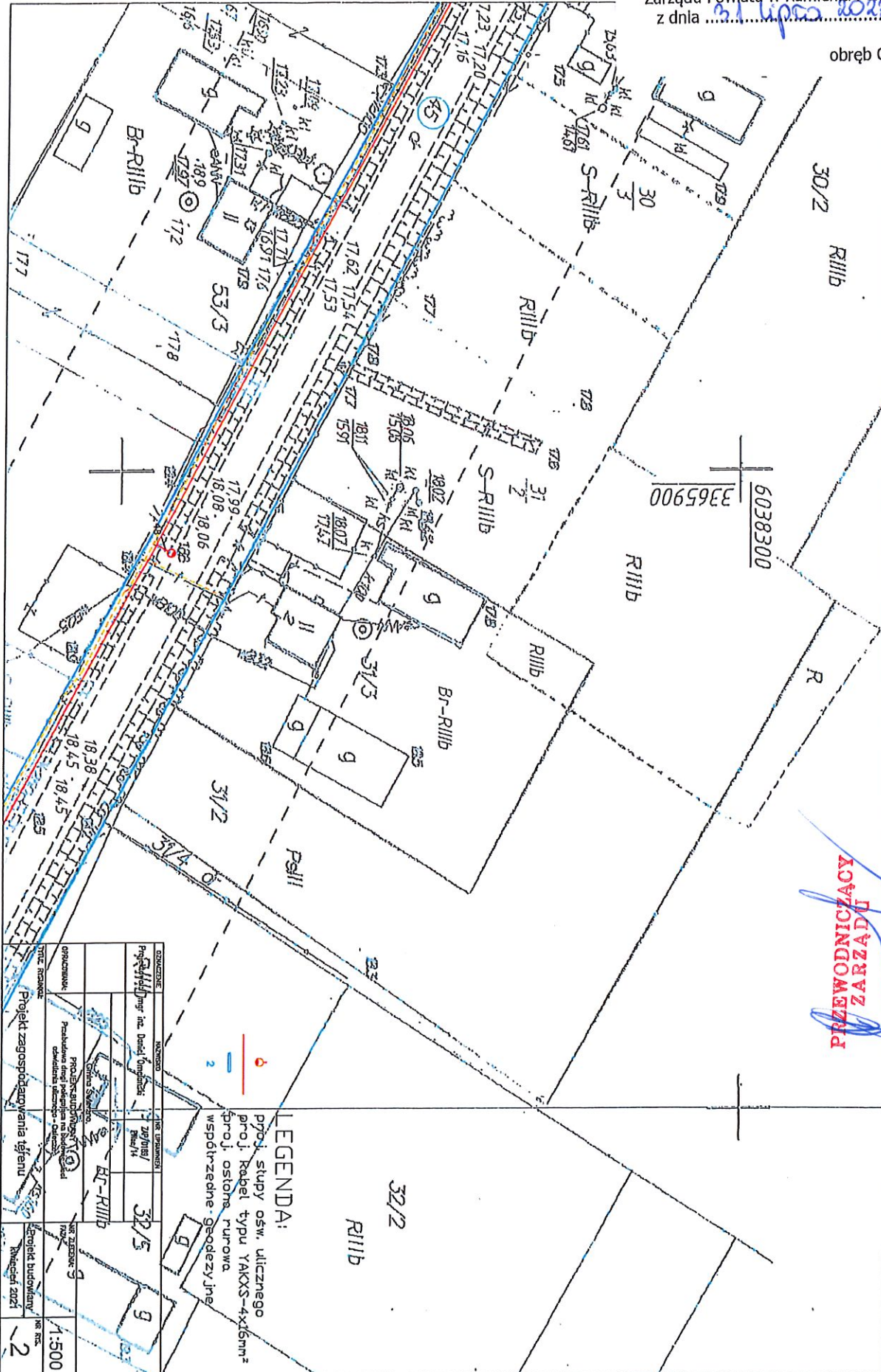


PRZEWODNICZĄCY
ZARZĄDU
Józef Malicki

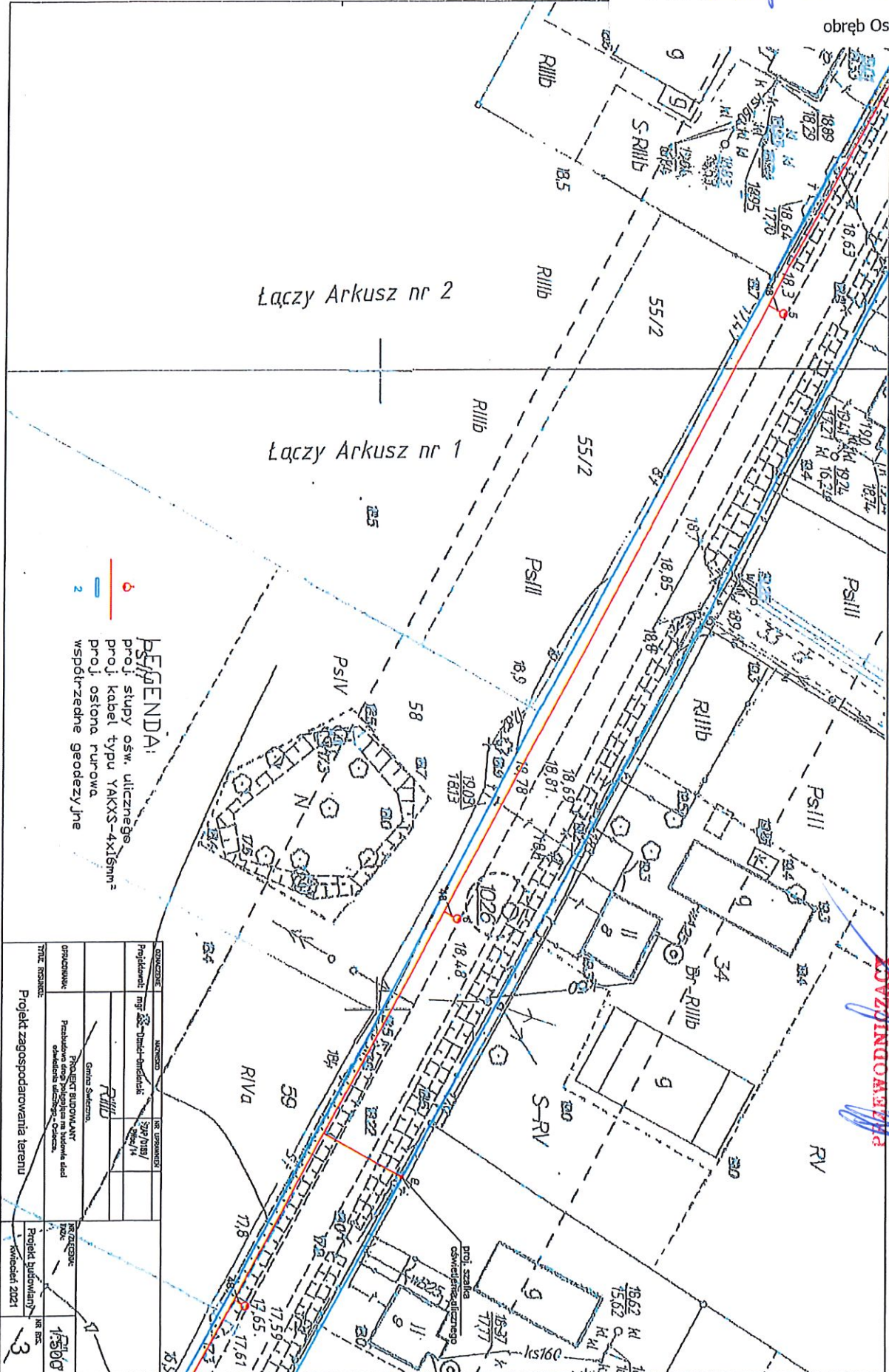
LEGENDA:
proj. stopy osł. ulicznego
proj. karetki typu YAKXS-4x16m²
proj. ostroga/rurkowa
współrzędne geodezyjne 53/2

TYTUŁ: Rozwiazanie	OPISOWANIE	WZROST	NR URZĄDZENIA
	Projektant: mgr inż. Daniel Osiński	ZP/1181/17	1752
OPROJEKTOWAŁ: Gonia Szwarcma.	PROJEKT BUDOWLANY	NR ZESZŁOK	NR. NR.
Tytuł Rozwiazanie			Projekt budowlany
Projekt zagospodarowania terenu			Kwiecień 2021

obręb Osieczce



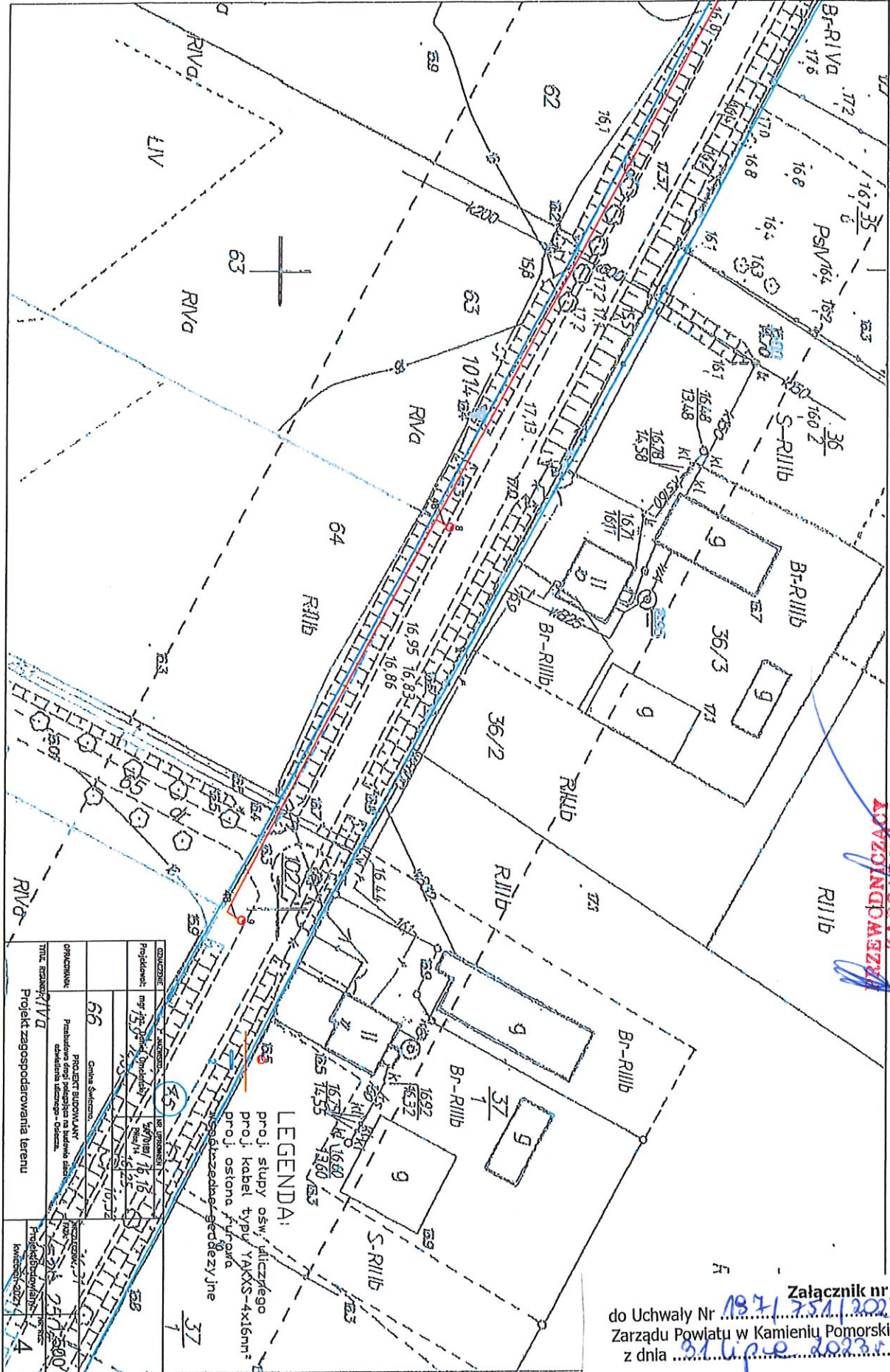
obręb Osieczę



LEGENDA:
 ○ proj. słupy ośw. uliczne
 — proj. kabeli typu YAKXS-4x15mm²
 2 — współrzędne geodezyjne

OPIS	WYKONANO	NR UPRZĄDKOWAŃ
PROJEKTOWANE	mgr inż. Dariusz Świątek	597/VIII/14
OPRACOWANE	Gmina Sieroszewo	RiIIb
PROJEKT BUDOWLANY		
Przebudowa drogi poligonyjnej na budowlę stałą o szerokości ulicznej 12,00m		
TYTUŁ	Projekt budowlany	NR DOKUMENTACJI
NR INSC.	155100	NR INSC.
NR INSC.	3	NR INSC.
Projekt zagospodarowania terenu		
Projekt budowlany		
kwiecień 2021		

UŁAZARZ
KONZYMOWALNY
Józef Maluc



OPIS PRZEDMIOTU		Miejscowość: Kamień Pomorski	
PROJEKT		Data: 2023 r.	
MIASTO		Kamień Pomorski	
PROJEKTANT		Firma: ...	
OPIS PRZEDMIOTU		Miejscowość: Kamień Pomorski	
PROJEKT		Data: 2023 r.	
MIASTO		Kamień Pomorski	
PROJEKTANT		Firma: ...	

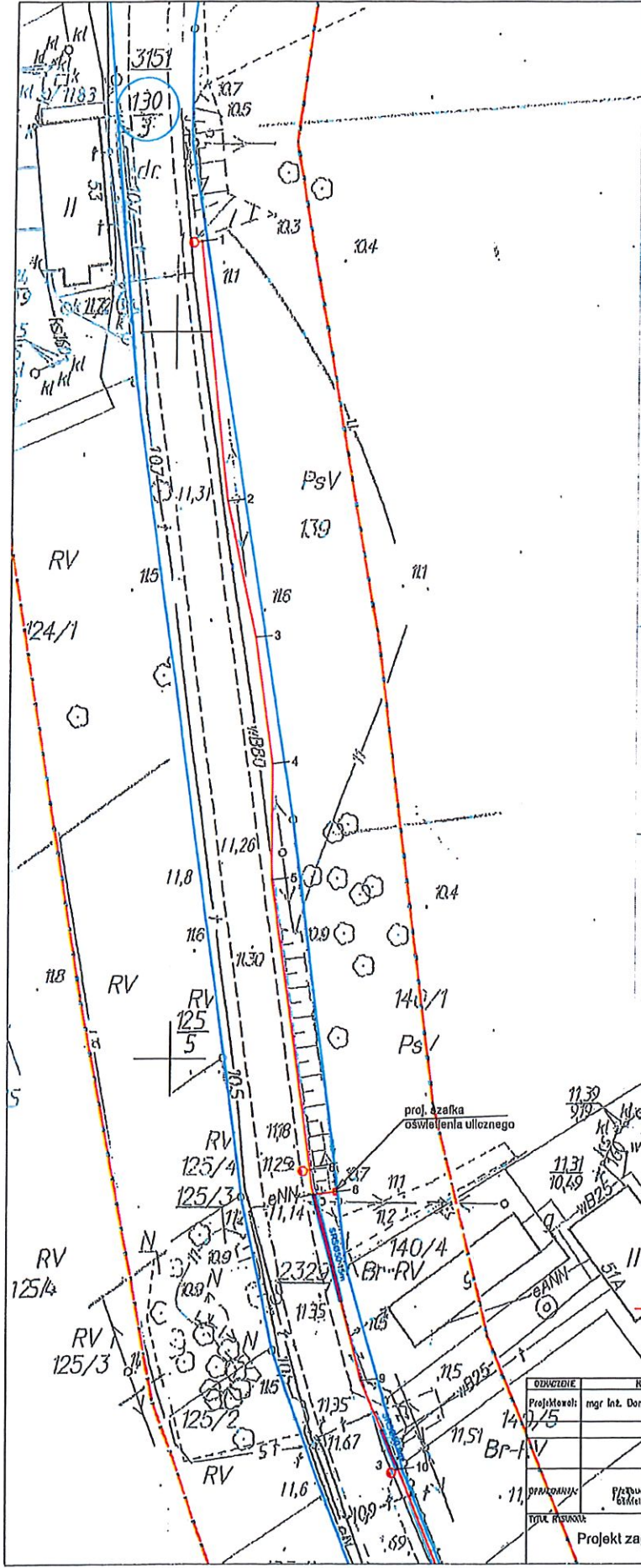
LEGENDA:
 proj. słupy ośw. ulicznego
 proj. kabel typu YAKXS-4x16mm²
 proj. ostona furcowa
 projektowana - szerokość j. chodnika

PRZEZNACZENIE
OPIS
PRZEDMIOTU
Łósef Malec

Załącznik nr 9
 do Uchwały Nr ... 1871/251/2023
 Zarządu Powiatu w Kamieniu Pomorskim
 z dnia ... 31.6.2023 r.

obręb Osłecze

obręb Chomino



uzgodnione przez ZUDP projekty sieci
brak
Mapa do celów projektowych została w
obciążeniu służebnościami c
Informacje dodatkowe:
1. Zakres pomiaru.
2. Redakcja znaków zgodnie z instrukcją
techniczną K-1 (1979) i K1 (Podstawowa
Mapa Kraju z 1998 r.).
3. Mapa nadaje się do celów projektowych w
4. Stopień kartometryczności mapy do celów
zgodny z przepisami instrukcji technicznej
(Podstawowa Mapa Kraju z 1998 r.).
5. Wszystkie trwałe obiekty budowlane podle
przez jednostkę wykonawstwa geodezyjnego
6. Nie wyklucza się istnienia w terenie równ
którym brak było informacji branżowych i
odtwarzane w czasie inwentaryzacji geod
Wiórnik został wykonany meto

Uzbrojenie opracowano na podstawie:
1. Danych branżowych z literą B.
2. Pośredniego ustalenia przebiegu aparatu
z literą A.
3. Bezpośrednich pomiarów powykonawczych
w związku z tym w częściach 1 i 2 nie gwarantujemy
dokładności położenia uzbrojenia na mapie ni
dokładności kartometrycznej mapy.

Aktualność mapy do celów proje
10.02.2021 r.

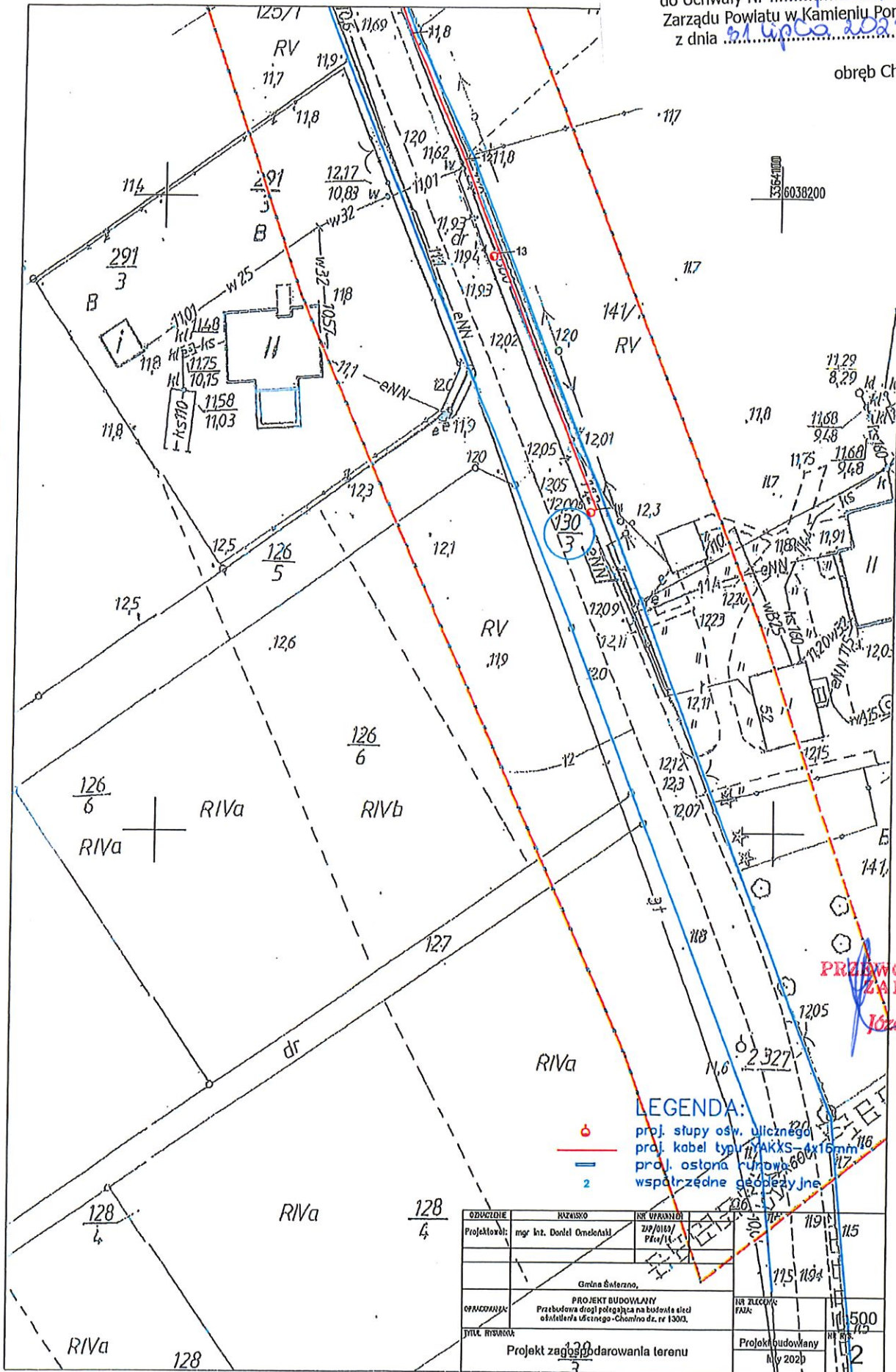
PRZEWODNICZĄCY
ZARZĄDU
Józef Malec

LEGENDA:
proj. szopy ośw. ulicznego
proj. kabel typu YAKXS-4x16mm²
k. br. j. osłona rurowa
Br-RV współrzędne geodezyjne

ODPOWIEDZIALNY Projektant:	NAZWIŚCIE mgr inż. Donat Dmochalski	NR UPRAWNIENI 219/0181/1 Pdo/11
Gmina Świdwano,		
PROJEKT BUDOWLANY Przebudowa drogi polegająca na budowie placu biurowego ul. Wolińska - Chomino dr. nr 3303.		
PRZEWODNICZĄCY	NR ZLECENIA FAZA:	
Tytuł projektu Projekt zagospodarowania terenu		1:500
Data wykonania 14.05.2025		NR RYS. Projekt budowlany Luty 2020 1

Załącznik nr 11
do Uchwały Nr 1871 z 31.10.2023
Zarządu Powiatu w Kamieniu Pomorskim
z dnia 31.10.2023 r.

obręb Chomino



PRZEWODNICZĄCY
ZARZĄDU
Józef Malec

LEGENDA:
○ proj. stopy osł. ulicznego
— proj. kabel typu AKKS-4x16mm
— proj. ostroga rurowa 60x60
2 współrzędne geografyczne

ODWIEDZINE	HAZJASNO	NR UPRAWNIEN
Projektował: mgr inż. Dorota Omelaniś		299/0103 Plan/14-1
Gmina Świerzno,		
OPRACOWANIE:	PROJEKT BUDOWLANY Przebudowa drogi polegająca na budowie sieci obrotowej ulicznego-Chomino dz. nr 1300.	NR LICENCJI FAK:
TITUL RYSUNKU:	Projekt zagospodarowania terenu	1:500 Projekt budowlany 11/2023