









LEGENDA:





PROJEKTOWANE NAWIERZCHNIE

-  - ciągów pieszych z kostki brukowej betonowej
-  - zatoki postojowej z kostki brukowej betonowej
-  - zjazdów z kostki brukowej betonowej
-  - zieleni

PROJEKTOWANE OBRAMOWANIA

-  - krawężniki betonowe 15x30
-  - krawężniki betonowe 15x22 najazdowe
-  - oporniki betonowe 12x25
-  - obrzeża betonowe 8x30

INNE OZNACZENIA

-  - granice działek
-  - istn. drzewostan kolidujący z planowanymi przedsięwzięciami do usunięcia
-  - proj. spadki poprzeczne
-  - proj. ścieki z elementów prefabrykowanych pod ciągłem pieszym

UWAGA!
Długość ścieku prefabrykowanego korytkowego L=2,50m

Poziom naw. ciągu pieszego dostosować do poziomu naw. ścieku bet. korytkowego

USŁUGI PROJEKTOWO - WYKONAWCZE	
POLIMAR Namiast Dąbrowa ul. Miła 7a/5 72-510 Wola NIP: 586-018-99-07	kon: 601 089 814 email: polmar.wola@wp.pl
INWESTOR:	Starostwo Powiatowe w Kamieniu Pomorskim ul. Wolńska 7b, 72-400 Kamień Pomorski
NAMIA ZADANIA:	Przebudowa odcinka drogi powiatowej nr 1032Z ul. Niepodległości na terenie m. Gólczewo polegająca na urządzeniu ciągu pieszego
MIEJSCOWOŚĆ:	Gólczewo
BRANŻA:	DRUGI
TYTUŁ:	ZAGOSPODAROWANIE TERENU - PLAN SYTUACYJNY 1:500
PROJEKTOWAŁ:	mgr inż. Namiast Dąbrowa
OPRACOWAŁ:	mgr inż. Namiast Dąbrowa
Rys. nr 1	marzec 2021 r.
PROJEKT OPRACOWANO W PROGRAMIE AUTOCAD - licencja 5/11 344-07743494	

