

**UCHWAŁA NR 112/248 /2021**  
**ZARZĄDU POWIATU W KAMIENIU POMORSKIM**  
**z dnia 18 czerwca 2021 r.**

**w sprawie użyczenia Gminie Świerzno części działek wchodzących w skład dróg powiatowych nr 1021Z, 1025Z, 1026Z.**

Na podstawie art. 32 ust. 2 pkt. 3. ustawy z dnia 5 czerwca 1998 r. o samorządzie powiatowym (Dz. U. z 2020 r. poz. 920), art. 22 ust. 2 ustawy z dnia 21 marca 1985 r. o drogach publicznych (Dz. U. z 2020 r. poz. 470 ze zm.) oraz art. 35 ust. 1b ustawy z dnia 21 sierpnia 1997 r. o gospodarce nieruchomościami (Dz. U. 2020 r. poz. 1990 ze zm.),

**Zarząd Powiatu w Kamieniu Pomorskim uchwala, co następuje:**

**§ 1.** 1. Wyraża się zgodę na użyczenie Gminie Świerzno, na okres do 3 miesięcy części działek wskazanych w załączniku nr 1 wchodzących w skład dróg powiatowych, w celu budowy oświetlenia ulicznego w ramach obsługi użytkowników ruchu.

2. Zakres nieodpłatnego użyczenia wskazany został na załącznikach mapowych od nr 2 do nr 11 stanowiących integralną część uchwały.

3. Użyczenie nieruchomości nastąpi w drodze umowy użyczenia.

**§ 2.** Wyraża się zgodę Gminie Świerzno na dysponowanie nieruchomościami wskazanymi w § 1 ust. 1 niniejszej uchwały na cele budowlane w zakresie inwestycji określonej w § 1 ust. 1.

**§ 3.** Wykonanie uchwały powierza się Zarządowi Powiatu w Kamieniu Pomorskim.

**§ 4.** Uchwała wchodzi w życie z dniem podjęcia.

**Przewodniczący Zarządu**

Józef Malec

**Członkowie Zarządu**

Joanna Piwińska

Krzysztof Kronenberg

Bogdan Wilkowski

Marcin Stępień

**UZASADNIENIE  
DO UCHWAŁY NR 112/348/2021  
ZARZĄDU POWIATU W KAMIENIU POMORSKIM  
z dnia 18 czerwca 2021 r.**

**w sprawie użyczenia Gminie Świerzno części działek wchodzących w skład dróg powiatowych nr 1021Z, 1025Z, 1026Z.**

Wójt Świerzna wystąpił z wnioskiem w sprawie wyrażenia zgody na zawarcie umowy użyczenia na części działek wchodzących w skład dróg powiatowych nr 1021Z, 1025Z, 1026Z w ramach prowadzenia na nich inwestycji związanej z budową oświetlenia ulicznego mającego na celu poprawienie bezpieczeństwa ruchu drogowego.

Potwierdzenie woli przekazania nieruchomości zostanie zatwierdzone zawarciem umowy użyczenia. Niniejsza umowa będzie udzielała gminie Świerzno również prawa do dysponowania nieruchomością na cele budowlane.

W związku z powyższym podjęcie uchwały jest zasadne.

ZARZĄD POWIATU  
w Kamieniu Pomorskim  
ul. Wolińska 7b  
72-400 Kamień Pomorski

**Załącznik Nr 1**  
do Uchwały Nr 112/248/2021  
Zarządu Powiatu w Kamieniu Pomorskim  
z dnia 18 czerwca 2021 r.

Lp.	Obręb	Nr drogi	Numer działki
1	Ugory	1021Z	78
2	Osieczce	1025Z	45
3	Chomino	1026Z	130/3

PRZEWODNICZĄCY  
ZARZĄDU

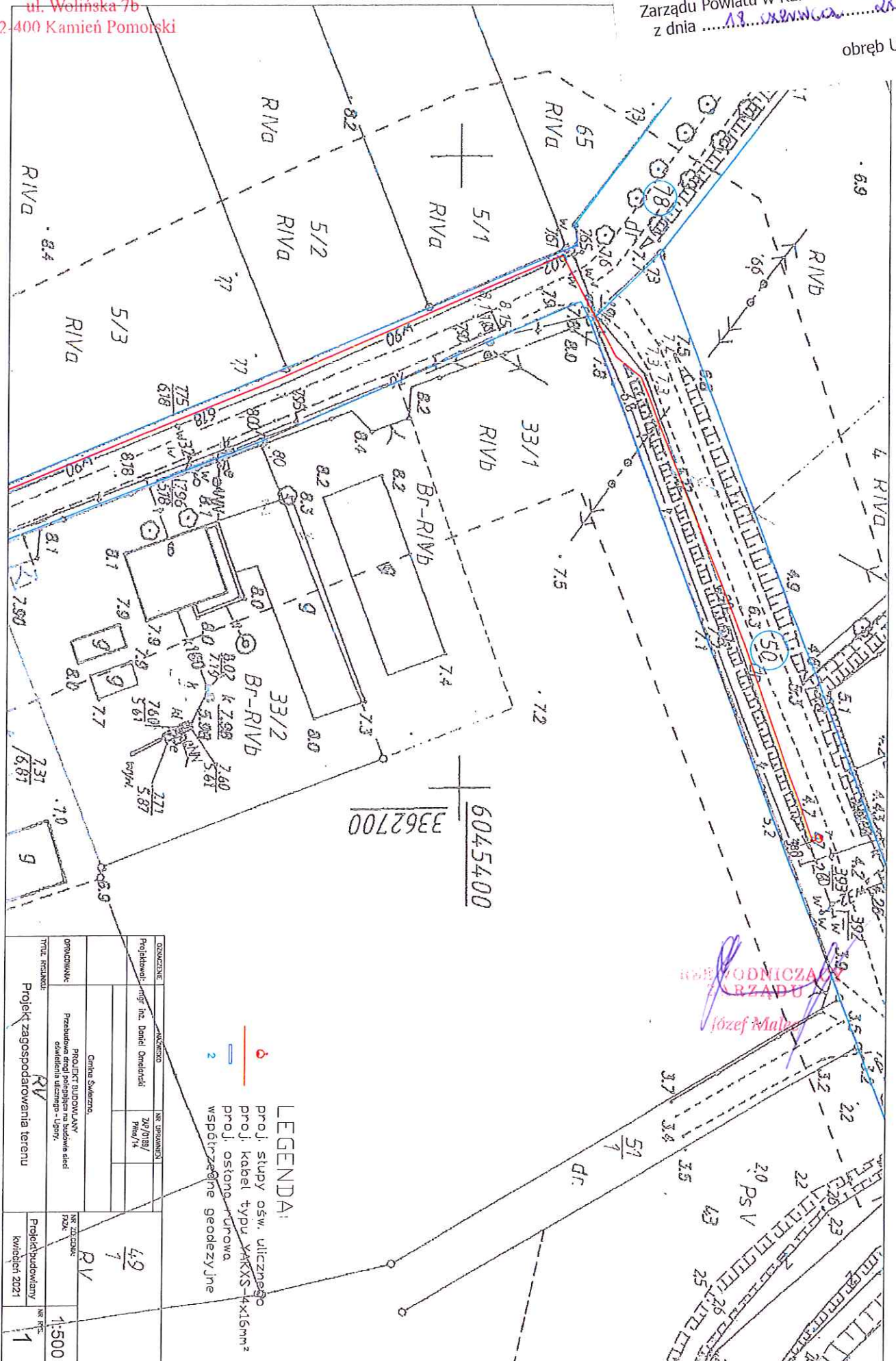
*Józef Malec*



ZARZĄD POWIATU  
w Kamieniu Pomorskim  
ul. Wolińska 7b  
72-400 Kamień Pomorski

Załącznik nr 2  
do Uchwały Nr ... 1221/2021 ...  
Zarządu Powiatu w Kamieniu Pomorskim  
z dnia ... 18. września 2021 r.

obręb Ugory

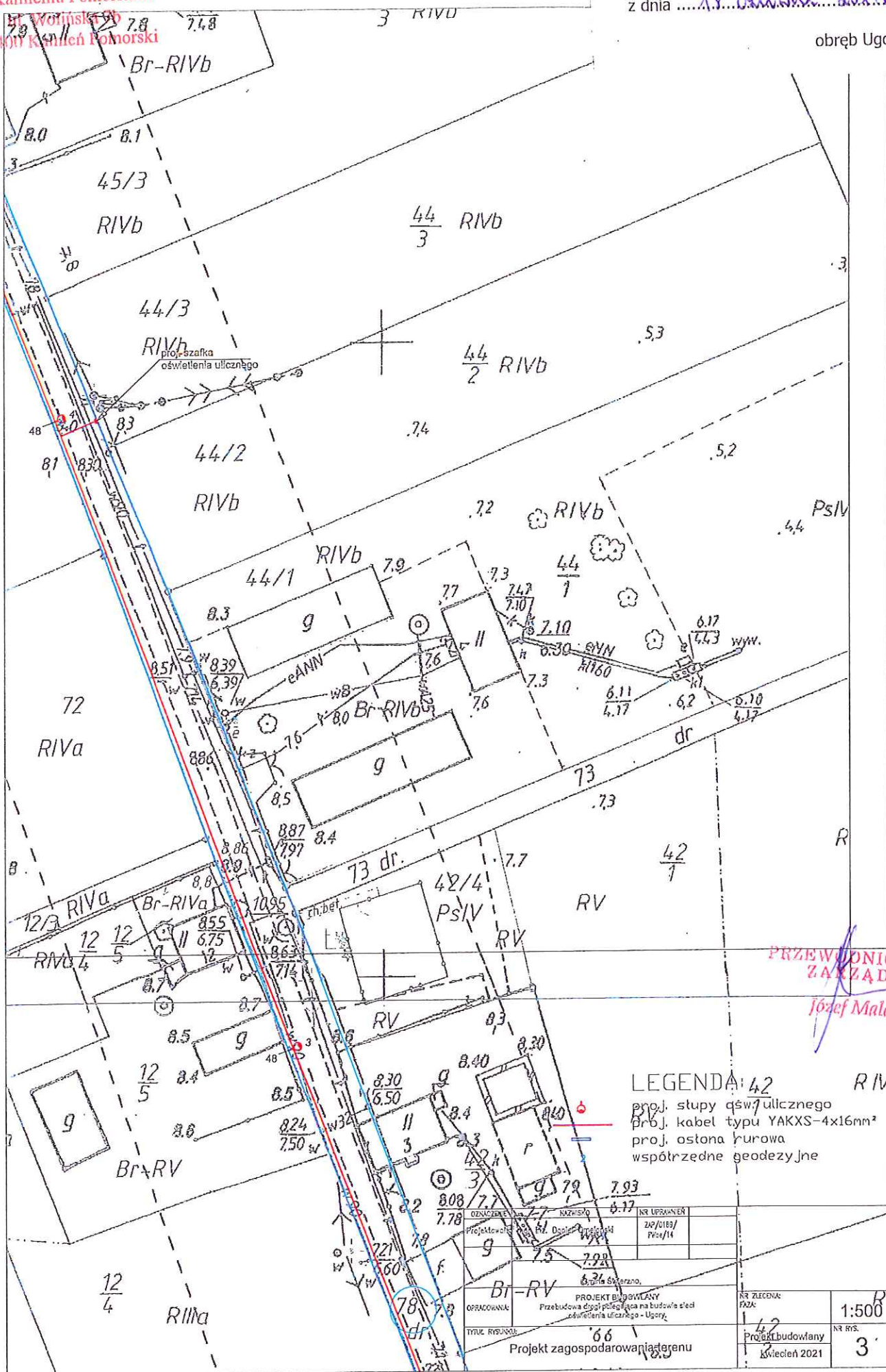


**LEGENDA:**  
 ○ proj. słupy ośw. ulicznego  
 — proj. kabel typu KATXS-4x16mm²  
 2 proj. ostrogi rurowa  
 2 wspólnyżądnie geodezyjne

OZNACZENIE		NR. UMIAWNIENIA	
Projektant:	mgr inż. Daniel Ormiednicki	ZIP/RTB/	49
OPROJEKTOWAŁ	Przebudowa dróg i pobieżnia na budowa sieci oświetlenia ulicznego - Ugory.	Prac.	7
Tytuł projektu:		NR. ZADANIA	RV
Projekt zagospodarowania terenu		NR. ROK	1-500
		NR. ROK	1



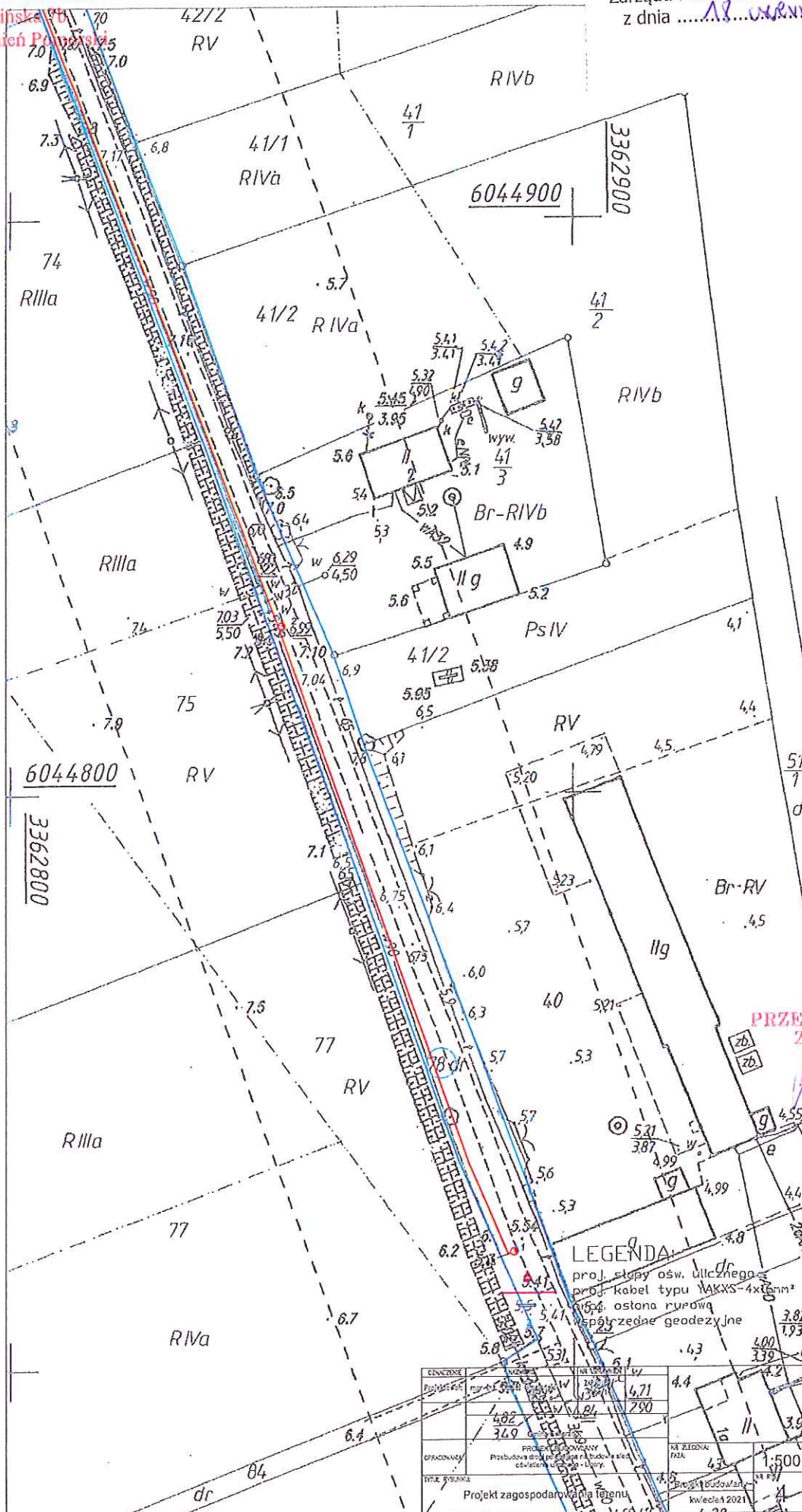




ZARZĄD POWIATU  
w Kamieniu Pomorskim  
ul. Wolifska 9B  
72-400 Kamień Pomorski

Załącznik nr 5  
do Uchwały Nr 112/246/2021  
Zarządu Powiatu w Kamieniu Pomorskim  
z dnia 18 września 2021 r.

obręb Ugory



PRZEMODNICZĄCY  
ZARZĄDU  
Józef Matek

LEGENDA:  
proj. stopy ośw. ulicznego  
proj. kabel typu VAKXS-4x16mm<sup>2</sup>  
ostona rurociągu  
półprzewodnik geodezyjne

OPIS	WZROST	WYŚCIĘŻENIE	WYKONANIE
1.02	4.71	4.4	4.2
3.69	2.90	4.3	1.500

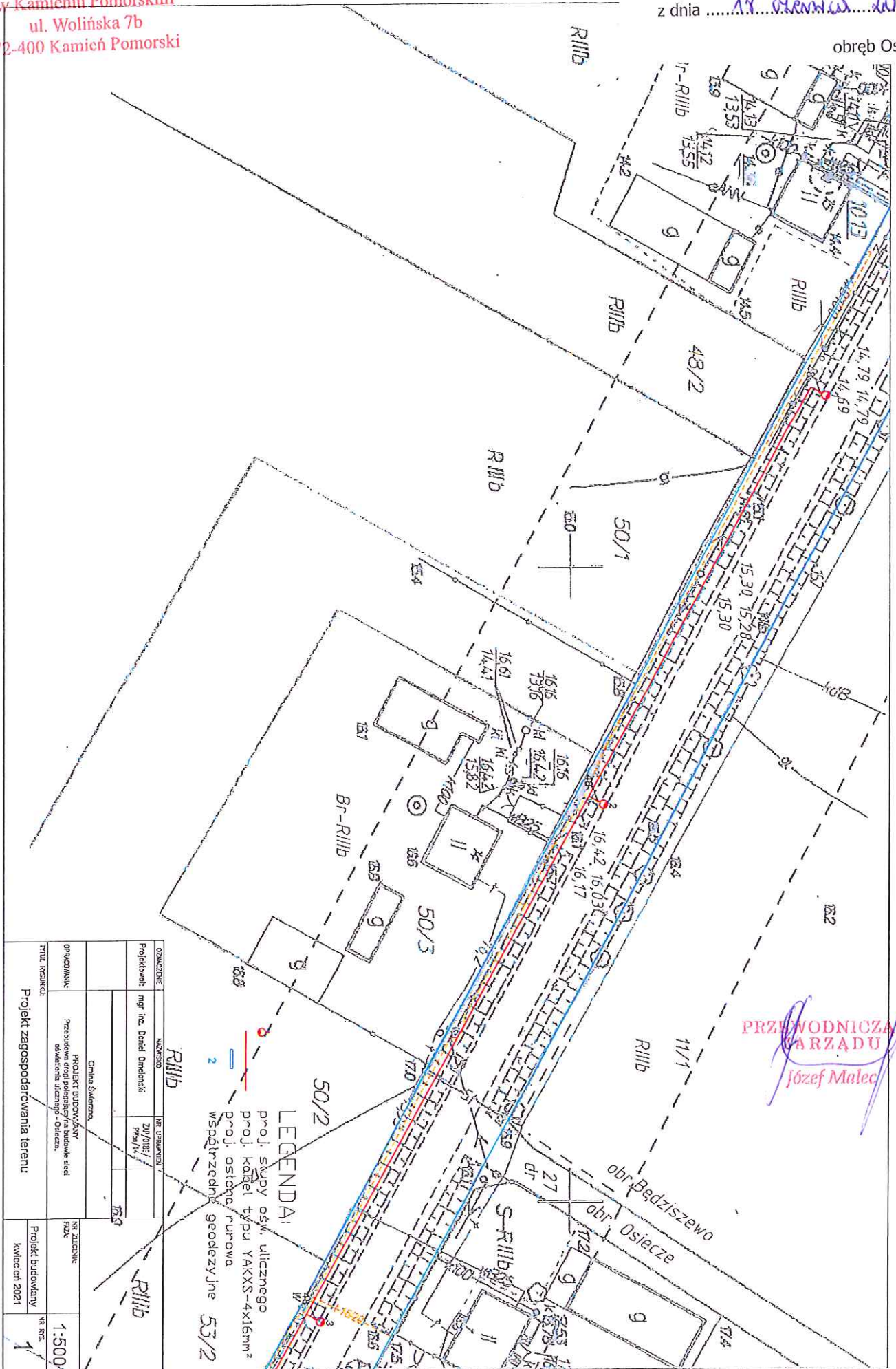
Projekt zagospodarowania terenu  
kwiecień 2021 r.



ZARZĄD POWIATU  
w Kamieniu Pomorskim  
ul. Wolińska 7b  
72-400 Kamień Pomorski

Załącznik nr 6  
do Uchwały Nr .....  
Zarządu Powiatu w Kamieniu Pomorskim  
z dnia ..... 19 września 2021 .....

obręb Osieczce



PRZEWODNICZĄCY  
ZARZĄDU  
Józef Malec

LEGENDA:  
proj. ślupki osł. ulicznego  
proj. kadeł typu YAKXS-4x16mm<sup>2</sup>  
proj. ostroga rurowa  
współrzędne geodezyjne 53/2

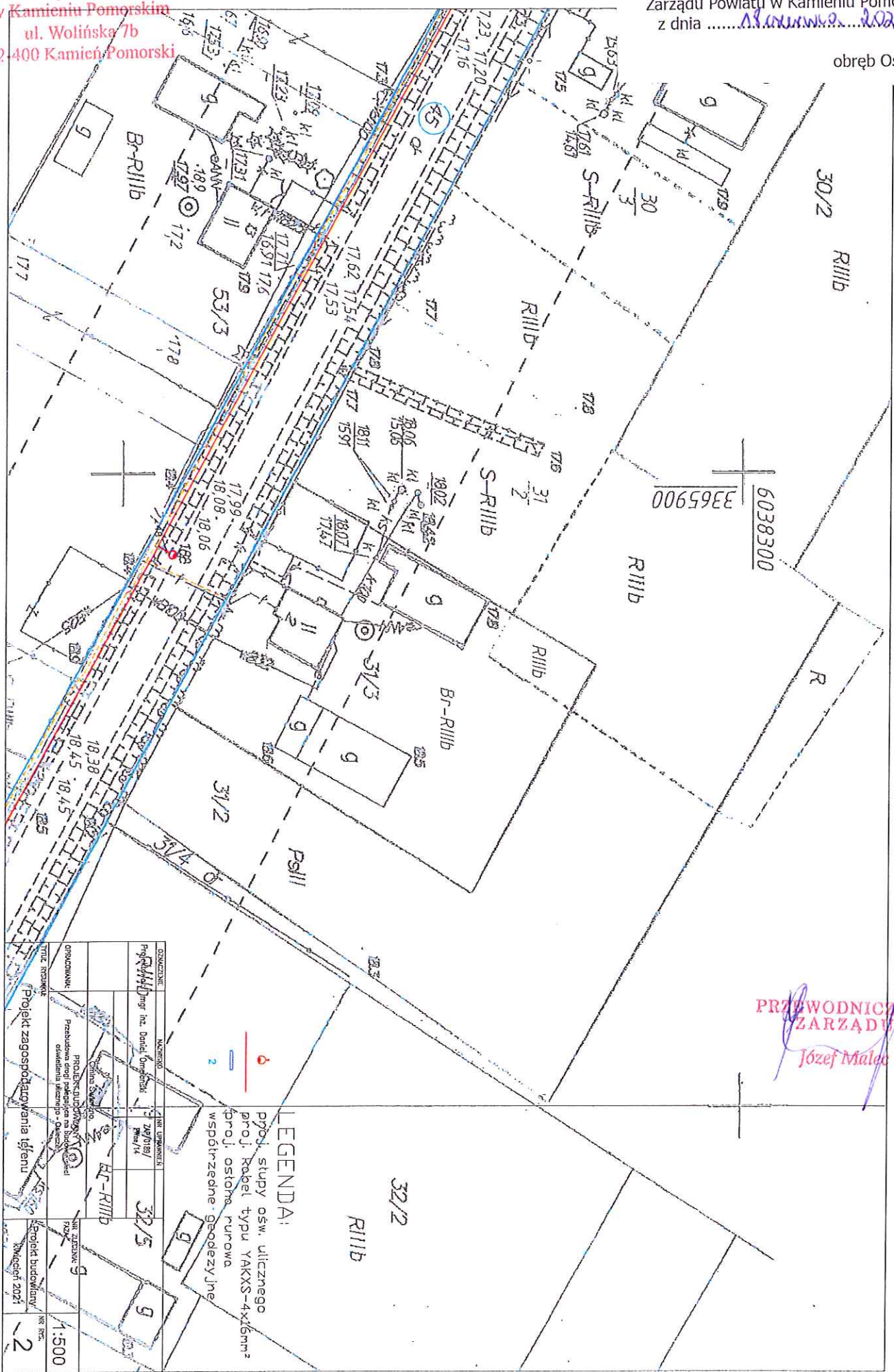
OPISOWANIE	NAMEROWANIE	NR. DZIAŁKI	NR. STYC.
Projektant: mgr inż. Daniel Omelanski	2021/09/14	1-500/	1
OPISOWANIE			
Gmina Swierzno.			
PROJEKT BUDOWLANY			
Przebudowa drogi poligonyjnej/budowle sieci			
odwadniającej ul. Osieczce.			
Tytuł rysunku:			
Projekt zagospodarowania terenu			
Projekt budowlany			
kwiecień 2021			



ZARZĄD POWIATU  
w Kamieniu Pomorskim  
ul. Wolińska 7b  
72-400 Kamień Pomorski

Załącznik nr 7  
do Uchwały Nr ...1221/248.../2021...  
Zarządu Powiatu w Kamieniu Pomorskim  
z dnia ...18 czerwca... 2021...

obręb Osieczce

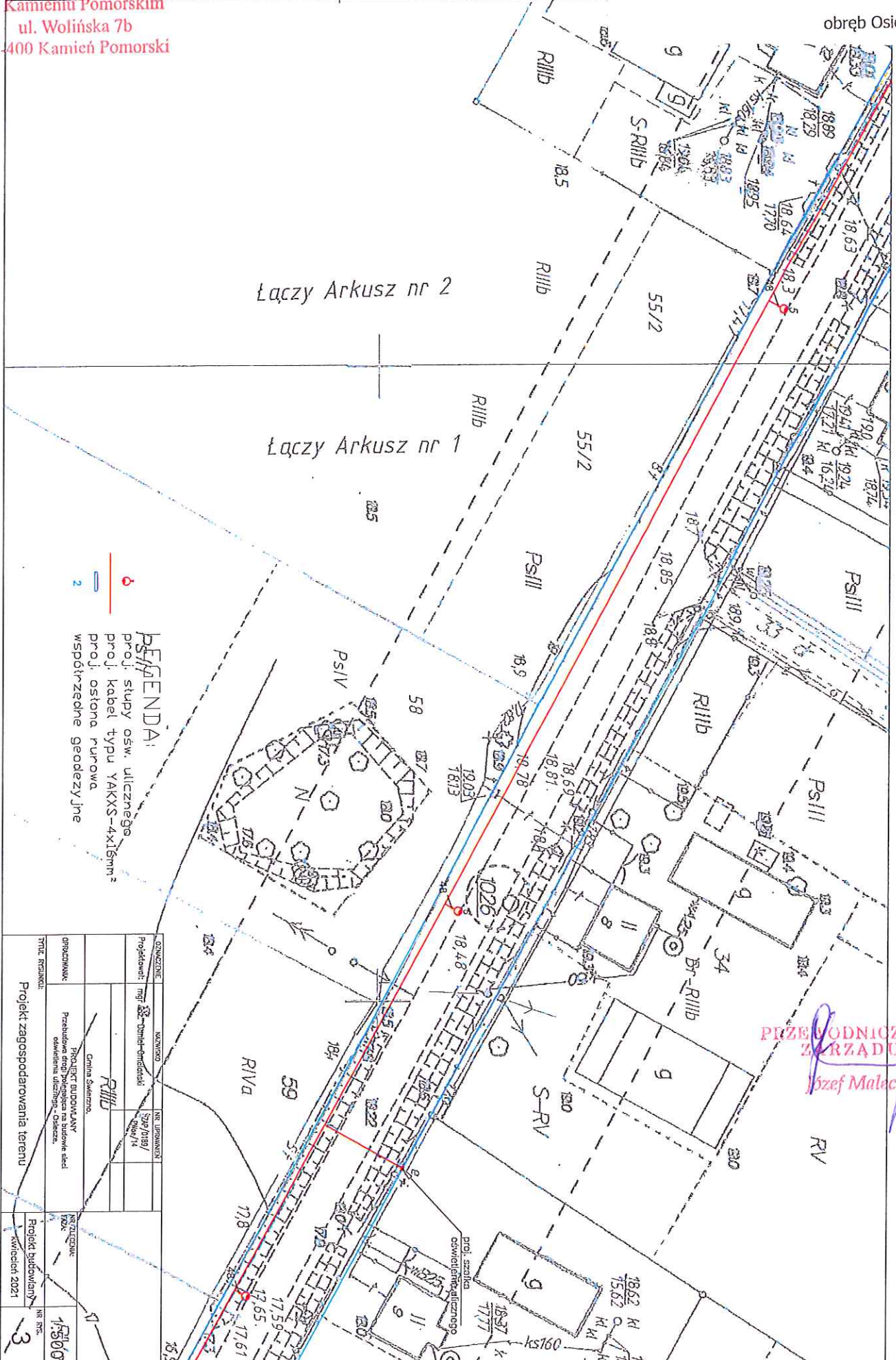






PRZEWODNICĄCY  
ZARZĄDU  
Józef Małek

OPISOWANIE:	NACZYNIÓ	NR UMIAROWIENIA:	NR ZESZCZĄC:	NR RYS:
Projekt zagospodarowania terenu	mgr inż. Daniel Pomorski	32/5	9	2
OPROJEKTOWAŁ:	Pracownia Architektury i Urbanistyki			
TYTUŁ PRACY:	Projekt zagospodarowania terenu			
DATA:	kwiecień 2021			
SKALA:	1:500			

LEGENDA:  
 - symbol stopy ośw. ulicznego  
 - symbol roweru typu YAKXS-4x16mm<sup>2</sup>  
 - symbol ostrogi rurkowej  
 - symbol wspolrzędne geodezyjne

ZARZĄD POWIATU  
w Kamieniu Pomorskim  
ul. Wolińska 7b  
72-400 Kamień Pomorski

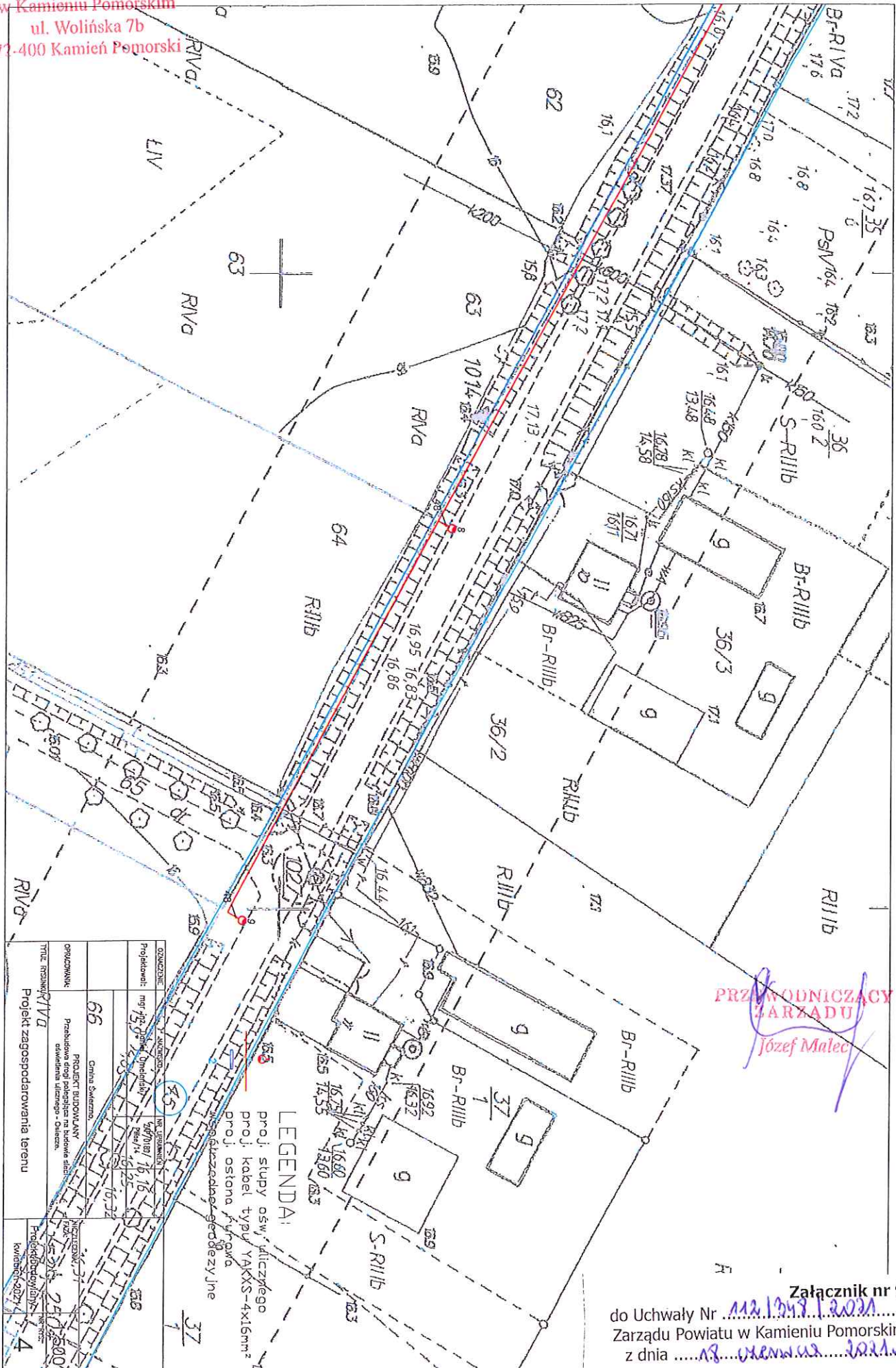


LEGENDA:  
 proj. słupy ośw. ulicznego  
 proj. kabel typu YAKXS-4x15mm<sup>2</sup>  
 proj. ostona rurowa  
 współrzędne geodezyjne

PRZEWODNICZĄCY  
ZARZĄDU  
Bzef Malec

OSIĄGNIĘCIE	NAZWIŚCIE	NR UPRAWNIENIA
Projektant:	Mg Danuta Dmochowska	529/0189 Rm/14
OPROJEKTOWAŁ	Gmina Świerzno	
Tytuł rysunku:	Projekt zagospodarowania terenu	
OPROJEKTOWAŁ	PRACOWNIA PROJEKTOWA Prestudowa drogi podopieczna na istniejące sieci określenia ulicznych, Chalecz	
Tytuł rysunku:	Projekt budowlany	
NR RYS.	1/5000	
NR RYS.	3	





PRZEWODNICZĄCY  
ZARZĄDU  
Józef Malec

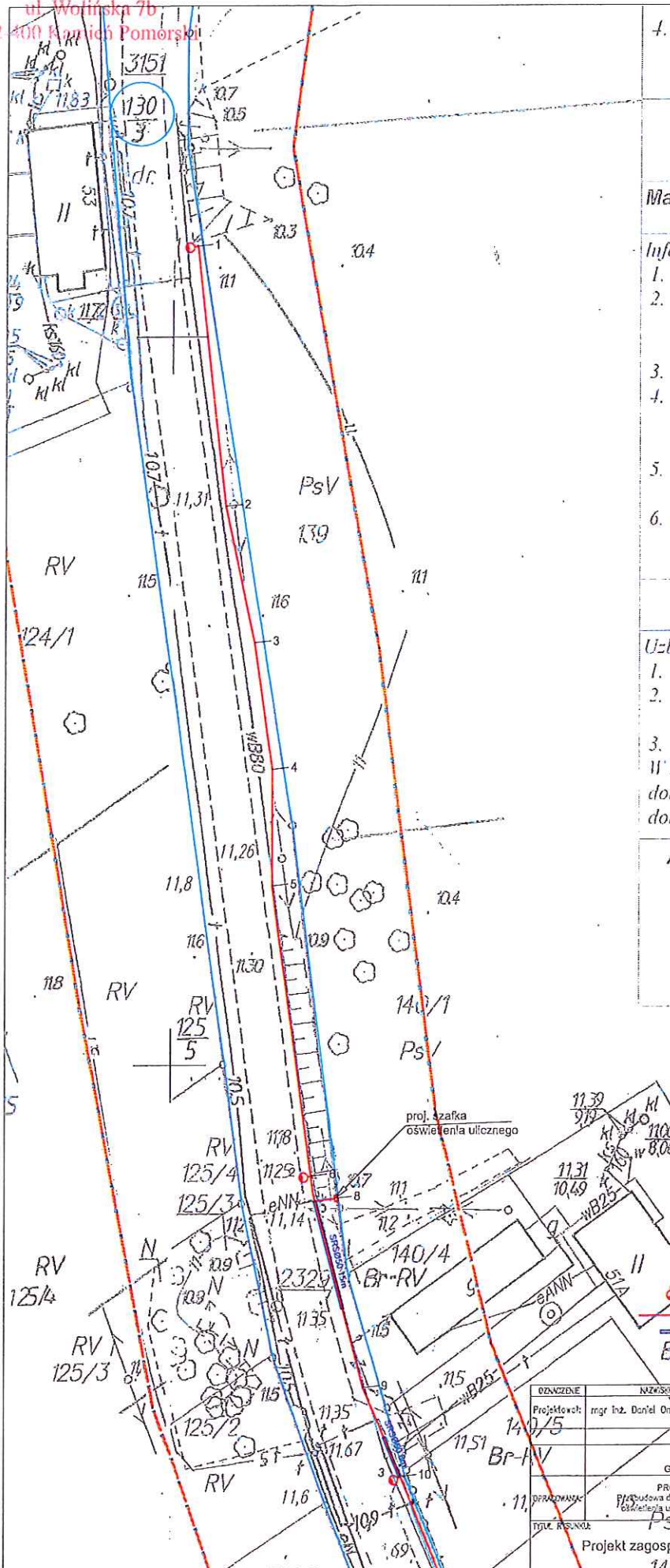
**LEGENDA:**

- proj. stopy osy, licznego
- proj. kabel typu YAKXS-4x16mm<sup>2</sup>
- proj. ostona typu
- proj. izolacja - gładzie jne

OZNAČENIE		WYKONANIE	
Projekcja:	mg 1:200	Wzrost:	16,18
Projekcja:	mg 1:200	Wzrost:	16,25
Projekcja:	mg 1:200	Wzrost:	16,32
Projekcja:	mg 1:200	Wzrost:	16,39
Projekcja:	mg 1:200	Wzrost:	16,46
Projekcja:	mg 1:200	Wzrost:	16,53
Projekcja:	mg 1:200	Wzrost:	16,60
Projekcja:	mg 1:200	Wzrost:	16,67
Projekcja:	mg 1:200	Wzrost:	16,74
Projekcja:	mg 1:200	Wzrost:	16,81
Projekcja:	mg 1:200	Wzrost:	16,88
Projekcja:	mg 1:200	Wzrost:	16,95
Projekcja:	mg 1:200	Wzrost:	17,02
Projekcja:	mg 1:200	Wzrost:	17,09
Projekcja:	mg 1:200	Wzrost:	17,16
Projekcja:	mg 1:200	Wzrost:	17,23
Projekcja:	mg 1:200	Wzrost:	17,30
Projekcja:	mg 1:200	Wzrost:	17,37
Projekcja:	mg 1:200	Wzrost:	17,44
Projekcja:	mg 1:200	Wzrost:	17,51
Projekcja:	mg 1:200	Wzrost:	17,58
Projekcja:	mg 1:200	Wzrost:	17,65
Projekcja:	mg 1:200	Wzrost:	17,72
Projekcja:	mg 1:200	Wzrost:	17,79
Projekcja:	mg 1:200	Wzrost:	17,86
Projekcja:	mg 1:200	Wzrost:	17,93
Projekcja:	mg 1:200	Wzrost:	18,00
Projekcja:	mg 1:200	Wzrost:	18,07
Projekcja:	mg 1:200	Wzrost:	18,14
Projekcja:	mg 1:200	Wzrost:	18,21
Projekcja:	mg 1:200	Wzrost:	18,28
Projekcja:	mg 1:200	Wzrost:	18,35
Projekcja:	mg 1:200	Wzrost:	18,42
Projekcja:	mg 1:200	Wzrost:	18,49
Projekcja:	mg 1:200	Wzrost:	18,56
Projekcja:	mg 1:200	Wzrost:	18,63
Projekcja:	mg 1:200	Wzrost:	18,70
Projekcja:	mg 1:200	Wzrost:	18,77
Projekcja:	mg 1:200	Wzrost:	18,84
Projekcja:	mg 1:200	Wzrost:	18,91
Projekcja:	mg 1:200	Wzrost:	18,98
Projekcja:	mg 1:200	Wzrost:	19,05
Projekcja:	mg 1:200	Wzrost:	19,12
Projekcja:	mg 1:200	Wzrost:	19,19
Projekcja:	mg 1:200	Wzrost:	19,26
Projekcja:	mg 1:200	Wzrost:	19,33
Projekcja:	mg 1:200	Wzrost:	19,40
Projekcja:	mg 1:200	Wzrost:	19,47
Projekcja:	mg 1:200	Wzrost:	19,54
Projekcja:	mg 1:200	Wzrost:	19,61
Projekcja:	mg 1:200	Wzrost:	19,68
Projekcja:	mg 1:200	Wzrost:	19,75
Projekcja:	mg 1:200	Wzrost:	19,82
Projekcja:	mg 1:200	Wzrost:	19,89
Projekcja:	mg 1:200	Wzrost:	19,96
Projekcja:	mg 1:200	Wzrost:	20,03
Projekcja:	mg 1:200	Wzrost:	20,10
Projekcja:	mg 1:200	Wzrost:	20,17
Projekcja:	mg 1:200	Wzrost:	20,24
Projekcja:	mg 1:200	Wzrost:	20,31
Projekcja:	mg 1:200	Wzrost:	20,38
Projekcja:	mg 1:200	Wzrost:	20,45
Projekcja:	mg 1:200	Wzrost:	20,52
Projekcja:	mg 1:200	Wzrost:	20,59
Projekcja:	mg 1:200	Wzrost:	20,66
Projekcja:	mg 1:200	Wzrost:	20,73
Projekcja:	mg 1:200	Wzrost:	20,80
Projekcja:	mg 1:200	Wzrost:	20,87
Projekcja:	mg 1:200	Wzrost:	20,94
Projekcja:	mg 1:200	Wzrost:	21,01
Projekcja:	mg 1:200	Wzrost:	21,08
Projekcja:	mg 1:200	Wzrost:	21,15
Projekcja:	mg 1:200	Wzrost:	21,22
Projekcja:	mg 1:200	Wzrost:	21,29
Projekcja:	mg 1:200	Wzrost:	21,36
Projekcja:	mg 1:200	Wzrost:	21,43
Projekcja:	mg 1:200	Wzrost:	21,50
Projekcja:	mg 1:200	Wzrost:	21,57
Projekcja:	mg 1:200	Wzrost:	21,64
Projekcja:	mg 1:200	Wzrost:	21,71
Projekcja:	mg 1:200	Wzrost:	21,78
Projekcja:	mg 1:200	Wzrost:	21,85
Projekcja:	mg 1:200	Wzrost:	21,92
Projekcja:	mg 1:200	Wzrost:	21,99
Projekcja:	mg 1:200	Wzrost:	22,06
Projekcja:	mg 1:200	Wzrost:	22,13
Projekcja:	mg 1:200	Wzrost:	22,20
Projekcja:	mg 1:200	Wzrost:	22,27
Projekcja:	mg 1:200	Wzrost:	22,34
Projekcja:	mg 1:200	Wzrost:	22,41
Projekcja:	mg 1:200	Wzrost:	22,48
Projekcja:	mg 1:200	Wzrost:	22,55
Projekcja:	mg 1:200	Wzrost:	22,62
Projekcja:	mg 1:200	Wzrost:	22,69
Projekcja:	mg 1:200	Wzrost:	22,76
Projekcja:	mg 1:200	Wzrost:	22,83
Projekcja:	mg 1:200	Wzrost:	22,90
Projekcja:	mg 1:200	Wzrost:	22,97
Projekcja:	mg 1:200	Wzrost:	23,04
Projekcja:	mg 1:200	Wzrost:	23,11
Projekcja:	mg 1:200	Wzrost:	23,18
Projekcja:	mg 1:200	Wzrost:	23,25
Projekcja:	mg 1:200	Wzrost:	23,32
Projekcja:	mg 1:200	Wzrost:	23,39
Projekcja:	mg 1:200	Wzrost:	23,46
Projekcja:	mg 1:200	Wzrost:	23,53
Projekcja:	mg 1:200	Wzrost:	23,60
Projekcja:	mg 1:200	Wzrost:	23,67
Projekcja:	mg 1:200	Wzrost:	23,74
Projekcja:	mg 1:200	Wzrost:	23,81
Projekcja:	mg 1:200	Wzrost:	23,88
Projekcja:	mg 1:200	Wzrost:	23,95
Projekcja:	mg 1:200	Wzrost:	24,02
Projekcja:	mg 1:200	Wzrost:	24,09
Projekcja:	mg 1:200	Wzrost:	24,16
Projekcja:	mg 1:200	Wzrost:	24,23
Projekcja:	mg 1:200	Wzrost:	24,30
Projekcja:	mg 1:200	Wzrost:	24,37
Projekcja:	mg 1:200	Wzrost:	24,44
Projekcja:	mg 1:200	Wzrost:	24,51
Projekcja:	mg 1:200	Wzrost:	24,58
Projekcja:	mg 1:200	Wzrost:	24,65
Projekcja:	mg 1:200	Wzrost:	24,72
Projekcja:	mg 1:200	Wzrost:	24,79
Projekcja:	mg 1:200	Wzrost:	24,86
Projekcja:	mg 1:200	Wzrost:	24,93
Projekcja:	mg 1:200	Wzrost:	25,00

Załącznik nr 9  
do Uchwały Nr 112/1347/2021  
Zarządu Powiatu w Kamieniu Pomorskim  
z dnia 18.06.2021r.





uzgodnione przez ZUDP projekty sied  
brak  
Mapa do celów projektowych została w  
obciążenia służebnościami c

- Informacje dodatkowe:
1. Zakres pomiaru.
  2. Redakcja znaków zgodna z instrukcją techniczną K-1 (1979) / K1 (Podstawowa Mapa Kraju z 1998 r.).
  3. Mapa nadaje się do celów projektowych w
  4. Stopień kartometryczności mapy do celów zgodny z przepisami instrukcji technicznej (Podstawowa Mapa Kraju z 1998 r.).
  5. Wszystkie trwałe obiekty budowlane podlega przez jednostkę wykonawstwa geodezyjnego
  6. Nie wyklucza się istnienia w terenie również którym brak było informacji branżowych i odnalezione w czasie inwentaryzacji geod
- Wzórnik został wykonany meto

- Uzbrojenie opracowano na podstawie:
1. Danych branżowych z literą B.
  2. Pośredniego ustalenia przebiegu aparatu z literą A.
  3. Bezpośrednich pomiarów powykonawczych
- W związku z tym w częściach 1 i 2 nie gwarantujemy dokładność położenia uzbrojenia na mapie ni dokładności kartometrycznej mapy.

Aktualność mapy do celów proje  
10.02.2021r

PRZEWODNICZĄCY  
ZARZĄDU  
Józef Malec

- LEGENDA:
- proj. szafka ośw. ulicznego
  - proj. kłosał typu YAKXS-4x16mm
  - proj. ostona rurowa
  - Br-RV współrzędne geodezyjne

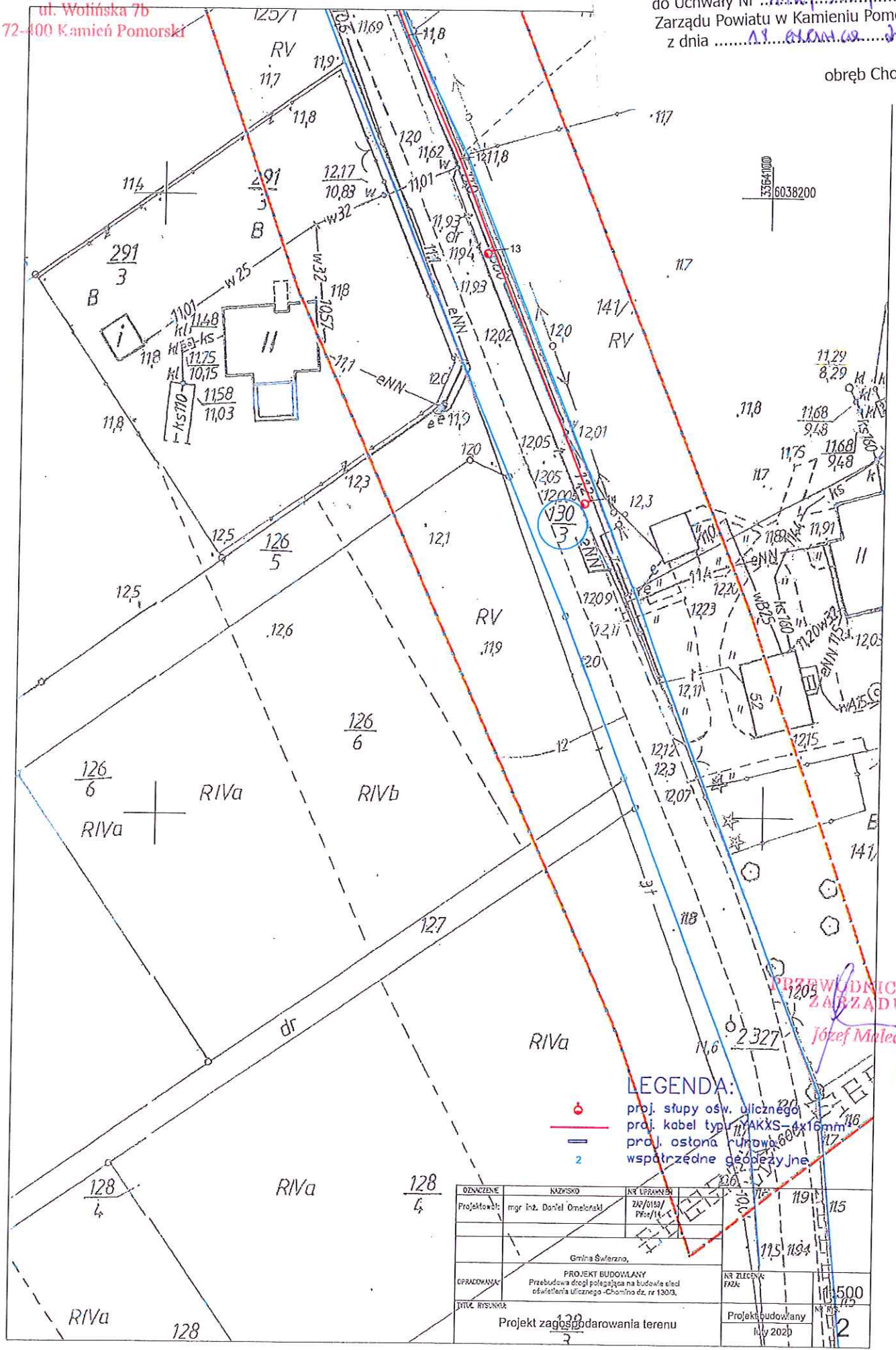
ROZWIĄZANIE	NAZWISKO	NR UPRAWNIENI
Projektant:	mgr inż. Danieł Omleńsk	22/0102/1 Prze/14
Gmina Świerzno,		
PROJEKT BUDOWLANY		
Budowa drogi polegająca na budowie placu oświetlenia ulicznego - Chomino dz. nr 130/8.		
NR ZLECENIA / FAZA:		1:500
Projekt budowlany		NR RIS.
luty 2020		1



ZARZĄD POWIATU  
w Kamieniu Pomorskim  
ul. Wolińska 7b  
72-400 Kamień Pomorski

Załącznik nr 11  
do Uchwały Nr 112/348/2021  
Zarządu Powiatu w Kamieniu Pomorskim  
z dnia 17.01.2021 r.

obręb Chomino



PRZEWODNICZĄCY  
ZARZĄDU  
Józef Melec

LEGENDA:  
 ○ proj. słupy ośw. ulicznego  
 — proj. kabel typu AKXS-4x16mm  
 — proj. ostona rurociągowa  
 2 współrzędne geodezyjne

OZNACZENIE	NAZWIŚKO	NT UPRAWNIENIA	NR ZLECENIA	NR RYS.
Projektant:	mgr inż. Daniel Omelakski	ZAP/0159/PPrz/14.1		115
Gmina Świerżno,				
OPRACOWANIE:	PROJEKT BUDOWLANY Przebudowa drogi polnącej na budowie sieci oświetlenia ulicznego - Chomino dz. nr 130/3.		NR ZLECENIA FRAZ	115/500
TITUL RYSUNKU:	Projekt zagospodarowania terenu		Projekt budowlany	115/2
	128/3		11.2020	