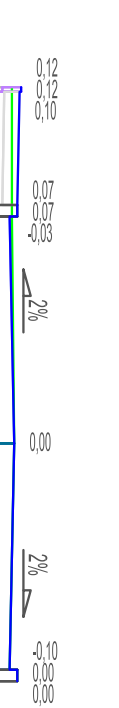


PRZEKROJE POPRZECZNE - UL. PLAC KATEDRALNY

PK = 0+037.40

Skala 1:100/100

PK = 0+000.00



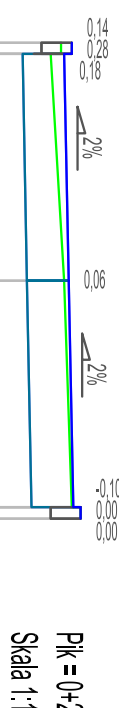
Skala 1:100/100

P.P. = 7.00

RZĘDNE PROJ.	01.47 01.70	02.20	03.00	03.20	03.90	04.00	04.70
RZĘDNE KONS.	02.00	02.20	02.60	03.00	03.20	03.90	04.70
RZĘDNE TEREN	01.00	01.00	01.00	01.00	01.00	01.00	01.50
ODLEGŁOŚCI	0.00	0.00	0.00	0.00	0.00	0.00	0.00

PK = 0+122.86

Skala 1:100/100

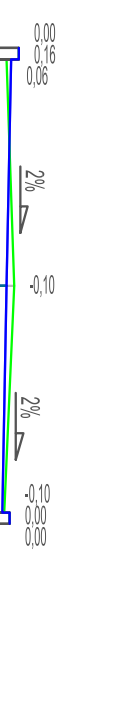


P.P. = 6.00

RZĘDNE PROJ.	02.00	03.00	03.00	03.00	03.00	03.00	03.00
RZĘDNE KONS.	02.00	03.00	03.00	03.00	03.00	03.00	03.00
RZĘDNE TEREN	01.50	01.50	01.50	01.50	01.50	01.50	01.50
ODLEGŁOŚCI	0.00	0.00	0.00	0.00	0.00	0.00	0.00

PK = 0+212.78

Skala 1:100/100

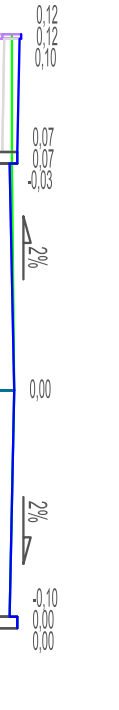


P.P. = 7.00

RZĘDNE PROJ.	02.00	03.00	03.00	03.00	03.00	03.00	03.00
RZĘDNE KONS.	02.00	03.00	03.00	03.00	03.00	03.00	03.00
RZĘDNE TEREN	01.50	01.50	01.50	01.50	01.50	01.50	01.50
ODLEGŁOŚCI	0.00	0.00	0.00	0.00	0.00	0.00	0.00

PK = 0+039.56

Skala 1:100/100




P.P. = 4.00

RZĘDNE PROJ.	03.00	03.00	03.00	03.00	03.00	03.00	03.00
RZĘDNE KONS.	03.00	03.00	03.00	03.00	03.00	03.00	03.00
RZĘDNE TEREN	02.50	02.50	02.50	02.50	02.50	02.50	02.50
ODLEGŁOŚCI	0.00	0.00	0.00	0.00	0.00	0.00	0.00

PK = 0+060.30

Skala 1:100/100




P.P. = 5.00

RZĘDNE PROJ.	03.00	03.00	03.00	03.00	03.00	03.00	03.00
RZĘDNE KONS.	03.00	03.00	03.00	03.00	03.00	03.00	03.00
RZĘDNE TEREN	02.50	02.50	02.50	02.50	02.50	02.50	02.50
ODLEGŁOŚCI	0.00	0.00	0.00	0.00	0.00	0.00	0.00

PK = 0+150

Skala 1:100/100



P.P. = 7.00

RZĘDNE PROJ.	02.20	02.20	02.20	02.20	02.20	02.20	02.20
RZĘDNE KONS.	02.20	02.20	02.20	02.20	02.20	02.20	02.20
RZĘDNE TEREN	01.70	01.70	01.70	01.70	01.70	01.70	01.70
ODLEGŁOŚCI	0.00	0.00	0.00	0.00	0.00	0.00	0.00

PK = 0+231.39

Skala 1:100/100



P.P. = 7.00


RZĘDNE PROJ.	02.40	02.40	02.40	02.40	02.40	02.40	02.40
RZĘDNE KONS.	02.40	02.40	02.40	02.40	02.40	02.40	02.40
RZĘDNE TEREN	01.90	01.90	01.90	01.90	01.90	01.90	01.90
ODLEGŁOŚCI	0.00	0.00	0.00	0.00	0.00	0.00	0.00

LEGENDA:

- teren istniejący

- niweleta projektowana

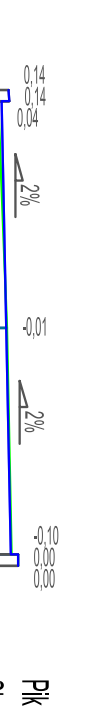
PK = 0+020.40



P.P. = 5.00

RZĘDNE PROJ.	01.90	02.10	02.10	02.10	02.10	02.10	02.10
RZĘDNE KONS.	01.90	02.10	02.10	02.10	02.10	02.10	02.10
RZĘDNE TEREN	01.40	01.40	01.40	01.40	01.40	01.40	01.40
ODLEGŁOŚCI	0.00	0.00	0.00	0.00	0.00	0.00	0.00

PK = 0+035.68



P.P. = 6.00

RZĘDNE PROJ.	02.00	02.00	02.00	02.00	02.00	02.00	02.00
RZĘDNE KONS.	02.00	02.00	02.00	02.00	02.00	02.00	02.00
RZĘDNE TEREN	01.50	01.50	01.50	01.50	01.50	01.50	01.50
ODLEGŁOŚCI	0.00	0.00	0.00	0.00	0.00	0.00	0.00

PK = 0+175.37



P.P. = 7.00


RZĘDNE PROJ.	03.00	03.00	03.00	03.00	03.00	03.00	03.00
RZĘDNE KONS.	03.00	03.00	03.00	03.00	03.00	03.00	03.00
RZĘDNE TEREN	02.50	02.50	02.50	02.50	02.50	02.50	02.50
ODLEGŁOŚCI	0.00	0.00	0.00	0.00	0.00	0.00	0.00

PK = 0+246.47



P.P. = 7.00

RZĘDNE PROJ.	02.30	02.30	02.30	02.30	02.30	02.30	02.30
RZĘDNE KONS.	02.30	02.30	02.30	02.30	02.30	02.30	02.30
RZĘDNE TEREN	01.80	01.80	01.80	01.80	01.80	01.80	01.80
ODLEGŁOŚCI	0.00	0.00	0.00	0.00	0.00	0.00	0.00

 BIELECKI FIRMALNA WISCIOWANA	F. U. "BIELECKI" Marian Bielecki ul. Rybnicza 11, 15-227 Koszęca, powiat Konecki, woj. łódzkie	
	NIP: 6571-071-15-71 REGON: 321545231 Tel: 728 489 769 E-mail: m.bielecki@op.pl	Inwestor: Gmina Konecki, Powiat Konecki, ul. Szosa Rybnicka 11, 22-400 Koszęca, powiat Konecki, woj. łódzkie Nazwa: "Przebudowa ul. Plac Katedralny w Koncech" w Koncech Powiat Konecki, woj. łódzkie Inwestycja: PROJEKT POPRZECZNY
Tytuł projektu: PRZEKROJE POPRZECZNE	Data: Maj 2019 r.	Stan projektu: 1:100
Projektant: mgr inż. Mariusz Bielecki ZB/19/2019/0019	Poddane:	Wydruk: 5
Wykonane w: Toruń Bielecki	Wydruk:	